

wypełnia wnioskodawca proszę wypełnić drukowanymi literami!

1370 p. Winniśtel  
21.09.18

ZIM-ZU.U8



Zarząd Infrastruktury  
Miejskiej w Słupsku

20  
50

Dane wnioskodawcy: nazwa: Komitet Wyborczy Prawi Sprawiedliwość

nazwa c.d.:

ulica: Nawogrodzka nr domu: 84 nr mieszkania: 86

miasto: WARSZAWA kod poczt.: 02-018 Regon:

NIP: 5213153606 PESEL:

nr ref.

### WNIOSEK

o wydanie zezwolenia na umieszczenie  
w pasie drogowym reklamy

Słupsk, dnia: 21-09-2018

#### Do Dyrektora

#### Zarządu Infrastruktury Miejskiej w Słupsku

Zwracam się z prośbą o o wydanie zgody na umieszczenie  
w pasie drogowym reklamy :



Lokalizacja (ulica): Według wykazu

Typ reklamy: Anna Mwańska kandydat na Prezydenta Słupska

stale związana z gruntem

na słupie oświetleniowym

przenośna

banner

inna, proszę opisać:

Wymiary: 42 x 53 m szt 9

Powierzchnia: 46,5 m<sup>2</sup> \* w przypadku reklam wielostronnych powierzchnia  
podlega odpowiednio zwielokrotnieniu

Planowany okres zajęcia pasa drogowego:

od: 26-09-2018 do: 21-10-2018

Do wniosku załączam:

1. Szczegółowy plan sytuacyjny w skali 1:1000 lub 1:500, z zaznaczeniem granic i podaniem wymiarów reklamy.
2. Projekt graficzny reklamy.
3. Opinię Plastyka Miejskiego.
4. Oświadczenie o zgłoszeniu budowy lub prowadzonych robót właściwemu organowi administracji architektoniczno-budowlanej, w przypadku obiektów które wymagają zgłoszenia.

anna.mwan@wp.pl

PESEL wypełniają osoby fizyczne.

Prosimy o podanie telefonu kontaktowego w celu ułatwienia  
rozpatrywania podania w przypadku dodatkowych pytań.

tel. kontaktowy: 696802763 podpis: Anna Mwańska

## Informacja o przetwarzaniu danych osobowych

Zgodnie z art. 13 ogólnego rozporządzenia o ochronie danych osobowych z dnia 27 kwietnia 2016 r. (Dz. Urz. UE L 119 z 04.05.2016) informuję, iż:

1) administratorem Pani/Pana danych osobowych jest Dyrektor Zarządu Infrastruktury Miejskiej w Słupsku ul. Przemysłowa 73, 76-200 Słupsk zim@zimslupsk.com,

2) kontakt z Inspektorem Ochrony Danych – iod@zimslupsk.com

3) Pani/Pana dane osobowe przetwarzane będą w celu realizacji ustawowych zadań urzędu na podstawie Art. 6 ust. 1 lit. c ogólnego rozporządzenia o ochronie danych osobowych z dnia 27 kwietnia 2016 r. oraz na podstawie Art. 9 ust.1 lit. g ogólnego rozporządzenia o ochronie danych osobowych z dnia 27 kwietnia 2016 r

-- Ustawa o drogach publicznych z dnia 21 marca 1985r. z póź. zmianami

-- Kodeks postępowania administracyjnego z dnia 14 czerwca 1960r. z póź. zmianami,

-- Ustawa o postępowaniu egzekucyjnym w administracyjnym z dnia 17 czerwca 1966r. z póź zmianami,

-- Ustawa o rachunkowości z dnia 29 września 1994r. z póź. zmianami,

-- Ustawy o samorządzie terytorialnym z dnia 08 marca 1990r. z póź. Zmianami

-- Rozporządzenia Rady Ministrów z dnia 01 czerwca 2004r. w sprawie określania warunków udzielania zezwoleń na zajęcie pasa drogowego.

4) odbiorcami Pani/Pana danych osobowych będą wyłącznie podmioty uprawnione do uzyskania danych osobowych na podstawie przepisów prawa

5) Pani/Pana dane osobowe przechowywane będą w czasie określonym przepisami prawa, zgodnie z instrukcją kancelaryjną


6) posiada Pani/Pan prawo żądania od administratora dostępu do danych osobowych, prawo do ich sprostowania, usunięcia lub ograniczenia przetwarzania, prawo do wniesienia sprzeciwu wobec przetwarzania, prawo do przenoszenia danych, prawo do cofnięcia zgody w dowolnym momencie\*

7) ma Pani/Pan prawo wniesienia skargi do organu nadzorczego

8) podanie danych osobowych w zakresie wymaganym ustawodawstwem jest obligatoryjne

9) Podanie przez Panią/Pana danych osobowych jest wymogiem koniecznym do realizacji złożonego przez Państwa wniosku, a ich niepodanie będzie skutkowało brakiem możliwości rozpatrzenia sprawy

Słupsk, dnia: 21-09-2018

podpis: 



## DECYZJA nr 1391/2018

Na podstawie:

- ▲ art. 104 § 1 i art. 107 § 1 i 4 ustawy z dnia 14 czerwca 1960r. Kodeks postępowania administracyjnego tj.: z dnia 27 czerwca 2017r. (Dz. U. z 2017r. poz. 1257),
- ▲ art. 40 ust. 1, ust. 2 pkt 4, ust. 4 i ust. 8 ustawy z dnia 21 marca 1985r. o drogach publicznych tj. 01 grudnia 2017r. (Dz. U. z 2017r. poz. 2222) w zw. z uchwałą Nr XLVI/628/17 Rady Miejskiej w Słupsku z dnia 28 grudnia 2017r. w sprawie ustalenia wysokości stawek opłat za zajęcie 1 m<sup>2</sup> pasa drogowego dróg publicznych, dla których zarządcą jest Prezydent Miasta Słupska
- ▲ § 2 rozporządzenia Rady Ministrów z dnia 1 czerwca 2004r. w sprawie określenia warunków udzielania zezwoleń na zajęcie pasa drogowego tj. z dnia 01 sierpnia 2016r. (Dz. U. 2016r. poz.1264).

po rozpatrzeniu wniosku złożonego w dniu 21.09.2018r. przez **Komitet Wyborczy Prawo i Sprawiedliwość ul. Nowogrodzka 84/86, 02-018 Warszawa**, NIP 521313606 w sprawie zajęcia pasa drogowego pod umieszczenie reklam na słupach oświetleniowych i barierach oddzielających pas drogowy

### **z e z w a ł a m**

*wnioskodawcy*

na tymczasowe zajęcie pasów drogowych pod umieszczenie plakatów na słupach oświetleniowych i barierach oddzielających pas drogowy, jeden plakat o powierzchni 0,42 m x 0,53m (plakaty dwustronne) - łączna powierzchnia 44 m<sup>2</sup>, w pasach drogowych:

- a) ul. Sobieskiego – 30 szt
- b) ul. Zygmunta Augusta – 1szt.
- c) ul. Szczecińska – 24 szt.
- d) ul. Piłsudskiego – 2 szt.
- e) ul. Wiejska - 9 szt. (bariery)
- f) ul. Hubalczyków - 11 szt.
- g) ul. Westerplatte - 6 szt.
- h) ul. Kozińskiego - 1 szt.
- i) ul. Gdańska - 4 szt.
- j) ul. Kaszubska - 5 szt.
- k) ul. 3-go Maja - 3 szt.
- l) ul. Banacha – 1sz.

w miejscu jak na załączonych do wniosku mapach, w okresie od 26.09.2018r. do 21.10.2018r.

1. Nakłada się opłatę za zajęcie pasa drogowego w wysokości:

drogi powiatowe:

3,00 zł x 33 x 0,223 m<sup>2</sup> x 26 dni = 574,01 zł

drogi gminne:

3,00 zł x 42 szt. m<sup>2</sup> x 0,223m<sup>2</sup> x 26 dni = 730,55 zł  
drogi krajowe:  
3,00 zł x 2 szt. m<sup>2</sup> x 0,223 m<sup>2</sup> x 26 dni = 34,79 zł  
drogi wojewódzkie:  
3,00 zł x 20 szt. m<sup>2</sup> x 0,223 m<sup>2</sup> x 26 dni = 347,88 zł

**razem: 1.687,23 zł**

(słownie: jeden tysiąc sześćset osiemdziesiąt siedem złotych 23/100)

Powyższą kwotę należy wpłacić na konto Zarządu Infrastruktury Miejskiej w Słupsku w Banku mBANK nr 93114011530000217924001001 w terminie 14 dni od daty, w której decyzja stała się ostateczna.

2. Ustala się następujące warunki zezwolenia:

- a) przed przystąpieniem do montażu reklam na słupach oświetleniowych należących do ENERGA Operator S.A. należy uzyskać zgodę właściciela urządzeń;
- b) reklamy nie mogą kolidować ze znakami informacyjnymi, nie mogą ich zasłaniać ani czynić nieczytelnym;
- c) reklamy należy utrzymywać w należyłym stanie technicznym i estetycznym;
- d) po upływie terminu zajęcia pasa drogowego określonego w niniejszym zezwoleniu należy zdemontować wszystkie reklamy lub wystąpić z wnioskiem na dalszą ich lokalizację.**

3. Zarząd Infrastruktury Miejskiej w Słupsku zastrzega sobie prawo uchylecia lub zmiany zezwolenia w razie konieczności przeprowadzenia prac związanych z przebudową pasa drogowego, rozbudowy, modernizacji lub zmiany funkcji komunikacyjnej ulicy w której pasie drogowym znajduje się teren objęty zezwoleniem lub innych zdarzeń nie dających się przewidzieć w chwili wydawania niniejszej decyzji, uniemożliwiających dalsze zajęcie pasa drogi publicznej.

4. Na podstawie art. 4 ustawy z dnia 16 listopada 2006r. o opłacie skarbowej tj. 15 maja 2015r. (Dz. U. z 2015r. poz. 783) oraz cz. III ust. 44 kol. 4 pkt 8 załącznika do niniejszej ustawy, czynność urzędowa (wydanie decyzji administracyjnej) została zwolniona z opłaty skarbowej.

## POUCZENIE

Od niniejszej decyzji służy prawo wniesienia odwołania do Samorządowego Kolegium Odwoławczego w Słupsku za pośrednictwem Zarządu Infrastruktury Miejskiej w Słupsku w terminie 14 dnia od daty doręczenia.

Na podstawie art. 127a Kodeksu postępowania administracyjnego, w trakcie biegu terminu do wniesienia odwołania strona może zrzec się prawa do wniesienia odwołania wobec organu administracji publicznej, który wydał decyzję.



Z dniem doręczenia Zarządowi Infrastruktury Miejskiej w Słupsku oświadczenia o zrzeczeniu się prawa do wniesienia odwołania, decyzja staje się ostateczna i prawomocna tzn nie można złożyć odwołania od skargi.



Z up. PREZYDENTA  
mgr Janina Golczyk  
ZASTĘPCA DYREKTORA  
ZARZĄDU INFRASTRUKTURY MIEJSKIEJ W SŁUPSKU

Otrzymują:

**Komitet Wyborczy Prawo i Sprawiedliwość ul. Nowogrodzka 84/86, 02-018 Warszawa**

Do wiadomości:

Sekcja finansowo-księgowa w/m

A/a.

Uchwała nr 26. X. 2017.

3

A. M. W. 2017

KIEROWNIK DZIAŁU

mgr Anna Orłowska

STANOWISKO WYBORCÓW  
mgr Anna Orłowska

Województwo: pomorskie  
Powiat: m. Słupsk  
Jednostka ewidencyjna: 226301\_1, M. Słupsk  
Obręb:  
Działka:

Poświadczam zgodność niniejszej kopii z treścią materiału państwowego zasobu geodezyjnego i kartograficznego

Organ prowadzący państwowy zasób geodezyjny i kartograficzny

PREZYDENT MIASTA SŁUPSKA

Nazwa materiału zasobu

MAPA ZASADNICZA

Identyfikator ewidencyjny materiału zasobu

08.6642.1140.2018

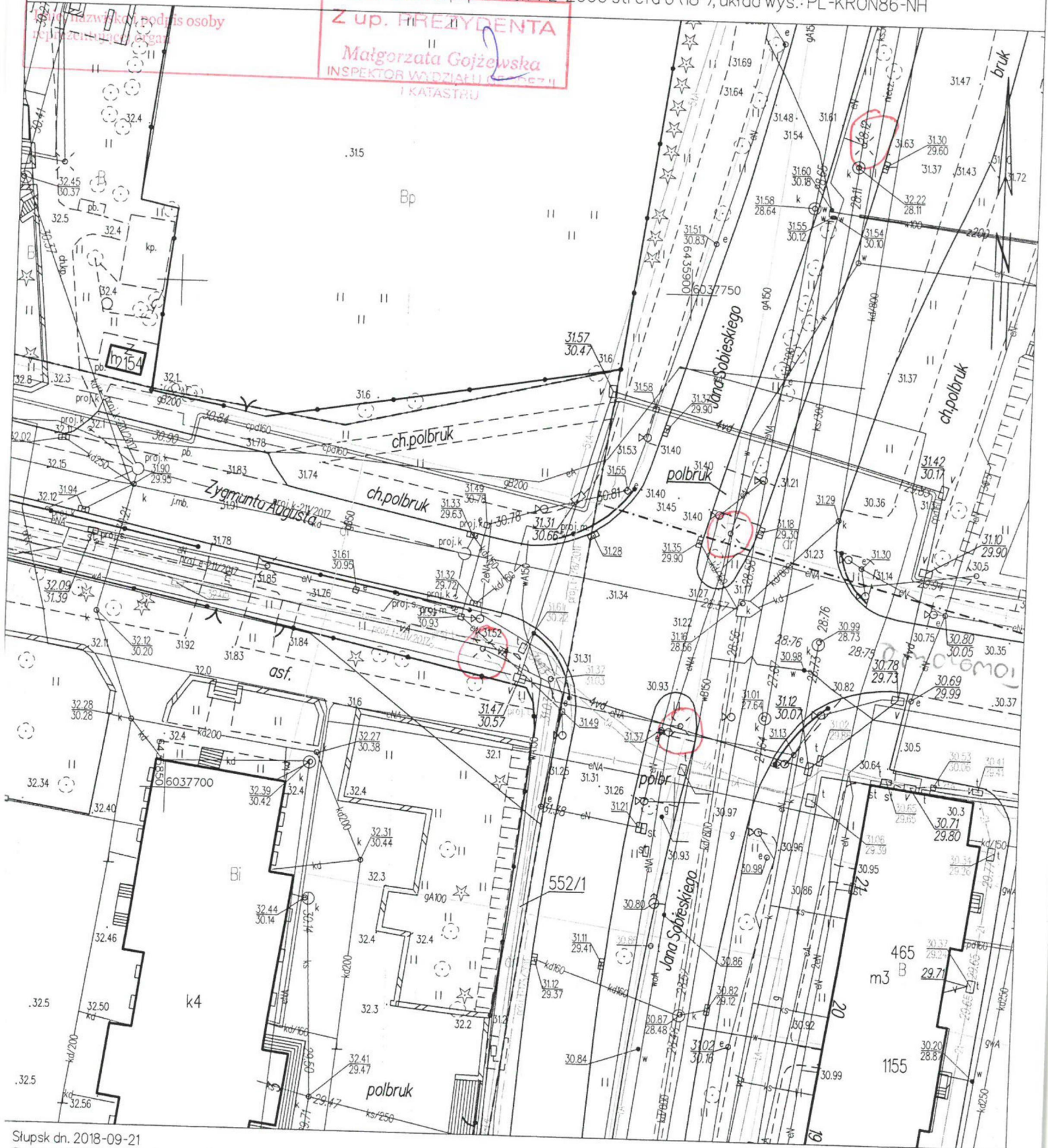
Data wykonania kopii

21 WRZ 2018

SKALA 1:500

Układ odniesienia: PL-ETRF 89, układ wsp. płaskich: PL-2000 strefa 6 (18°), układ wys.: PL-KRON86-NH

Z up. PREZYDENTA  
Małgorzata Gojzewska  
INSPEKTOR WADZIAŁU I KATASTRU



Słupsk dn. 2018-09-21

Sporządził(a) wydruk: Małgorzata Gojzewska



Województwo: pomorskie  
 Powiat: m. Słupsk  
 Jednostka ewidencyjna: 226301\_1, M. Słupsk  
 Obręb:  
 Działka:

Poświadcza się zgodność niniejszej kopii z treścią materiału państwowego zasobu geodezyjnego i kartograficznego	
Organ prowadzący państwowy zasób geodezyjny i kartograficzny	PREZYDENT MIASTA SŁUPSKA
Nazwa materiału zasobu	MAPA ZASADNICZA
Identyfikator ewidencyjny materiału zasobu	ok. 6642, 1140, 2018
Data wykonania kopii	21 WRZ, 2018

Układ odniesienia: PL-ETRF89, układ wsp. płaskich: PL-2000 strefa 6 (18°), układ wys.: PL-KRON86-NH



Słupsk dn. 2018-09-21  
 Sporządził(a) wydruk: Małgorzata Gojzewska

*Sobiesłupski kmt  
 3-po klasie 3017*



Województwo: pomorskie

Powiat: m. Słupsk

Jednostka ewidencyjna: 226301\_1, M. Słupsk

Obręb: 0003, 0004, 0005, 0006, 0014,

Działka: 0003, 3 65/1, 65/2, 66/4, 66/5, 66/11, 66/12, 6

Poświadcza się zgodność niniejszej kopii z oryginałem państwowego zasobu geodezyjnego i kartograficznego

Organ prowadzący państwowy zasób geodezyjny i kartograficzny

PREZYDENT MIASTA SŁUPSKA

Nazwa materiału zasobu

MAPA ZASADNICZA

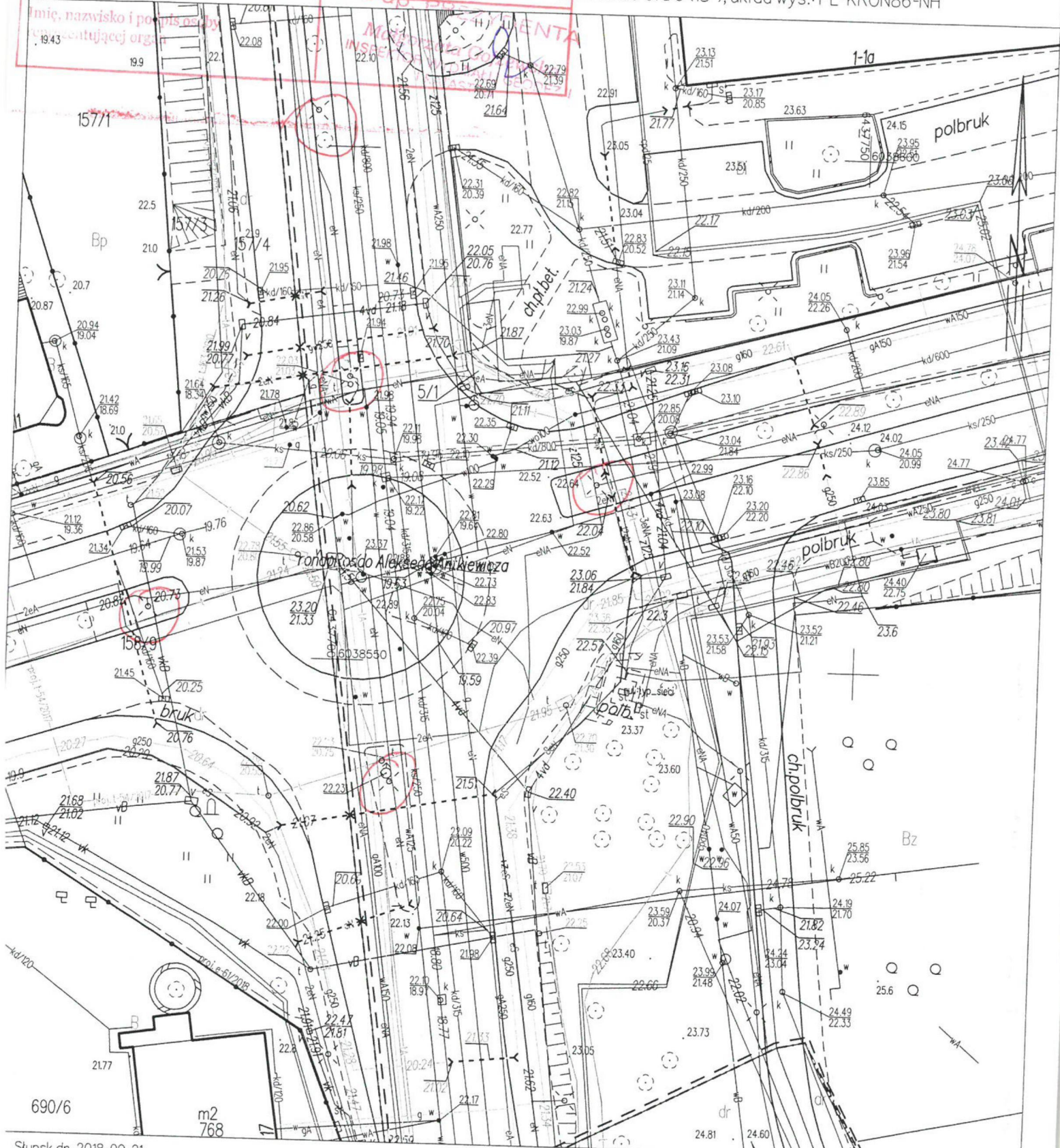
Wskaznik ewidencyjny materiału zasobu

GK 6642-1/40 2019  
27 WRZ 2019  
SKALA 1:500

Data wykonania kopii

Układ odniesienia: PL-ETRF89, układ wsp. płaskich: PL-2000 strefa 6 (18°), układ wys.: PL-KRON86-NH

Mię, nazwisko i podpis osoby wykonującej org



Słupsk dn. 2018-09-21  
Sporządził(a) wydruk: Małgorzata Gojewska

Kombi 50A



Województwo: pomorskie  
Powiat: m. Słupsk  
Jednostka ewidencyjna: 226301\_1, M. Słupsk  
Obręb:  
Działka:

Poświadcza się zgodność niniejszej kopii z treścią materiału państwowego zasobu geodezyjnego i kartograficznego

PREZYDENT MIASTA SŁUPSKA

# MAPA ZASADNICZA

ok-6642 M40 2018  
SKALA 1:500

Organ prowadzący państwowy zasób geodezyjny i kartograficzny

Nazwa materiału zasobu

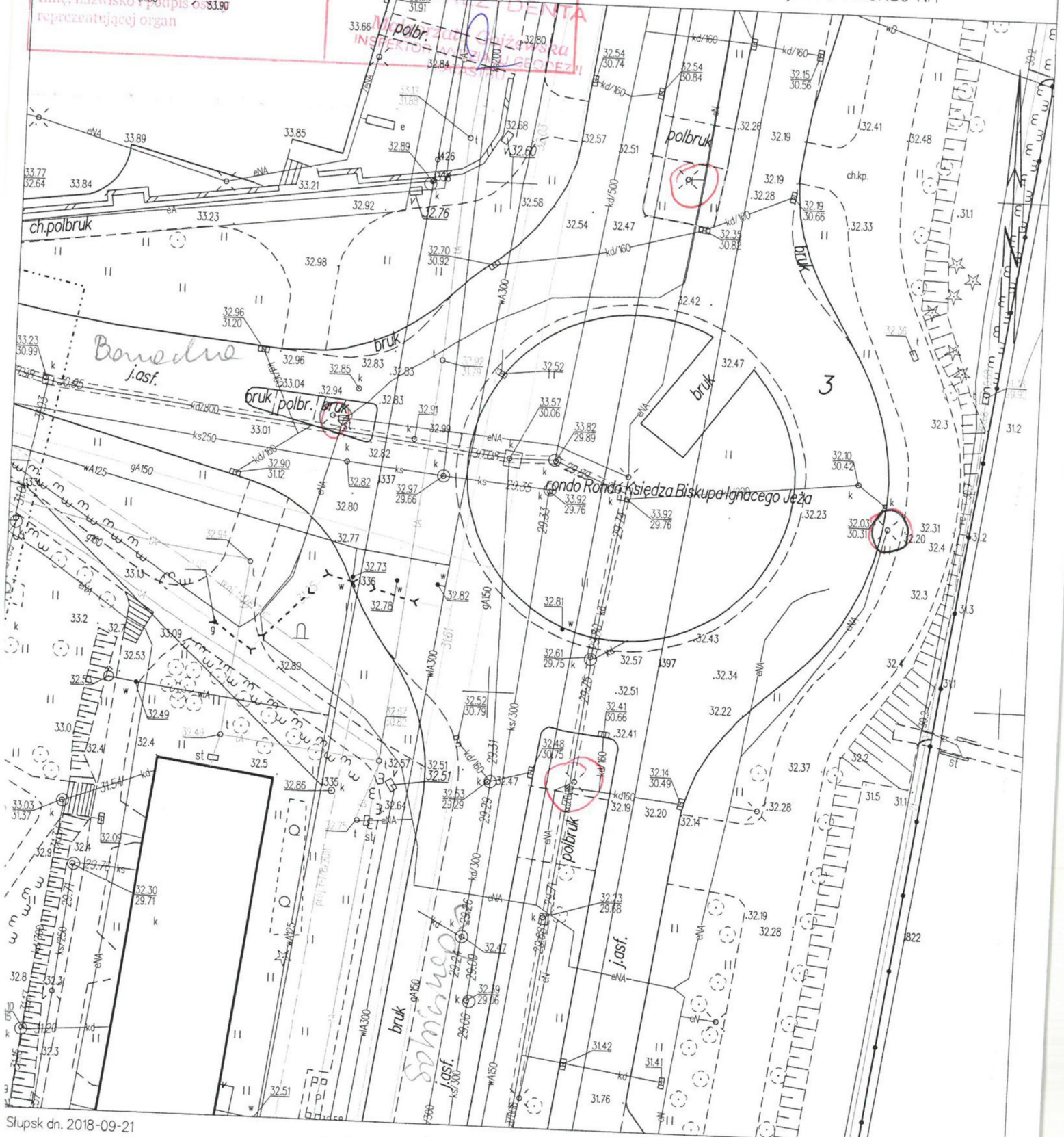
Identyfikator ewidencyjny materiału zasobu

Data wykonania kopii

Układ odniesienia: PL-ETRF89, układ wsp. płaskich: PL-2000 strefa 6 (18°), układ wys.: PL-KRON86-NH

Imię, nazwisko i podpis osoby reprezentującej organ

21 WRZ 2018  
Z UP. PREZYDENTA  
INSPEKTOR MIASTOWY GEODEZYJNY



Słupsk dn. 2018-09-21

Sporządził(a) wydruk: Małgorzata Gojżewska

Sob. 3nt  
Benedek 1nt



*gabryśka  
 kościelnica 1  
 3x 7 m*

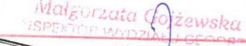


Potwierdza się zgodność niniejszej kopii z treścią materiału państwowego zasobu geodezyjnego i kartograficznego	
Organ prowadzący państwowy zasob geodezyjny i kartograficzny	PREZYDENT MIASTA STUPSKA
Nazwa materiału zasobu	MAPA ZASADNICZA
Identyfikator ewidencyjny materiału zasobu	GŁ. 66.2. M. 40. 2. 8
Data wykonania kopii	2018
Układ odniesienia: PL-ETRS89 (WGS 1984) wsp. płaskich: PL-2000	SKALA 1:500
Jednostka ewidencyjna: 226301-1, M. Stupsk	Powiat: m. Stupsk
Obręb:	Dziśka:
Województwo: pomorskie	PL-KRON86-NH

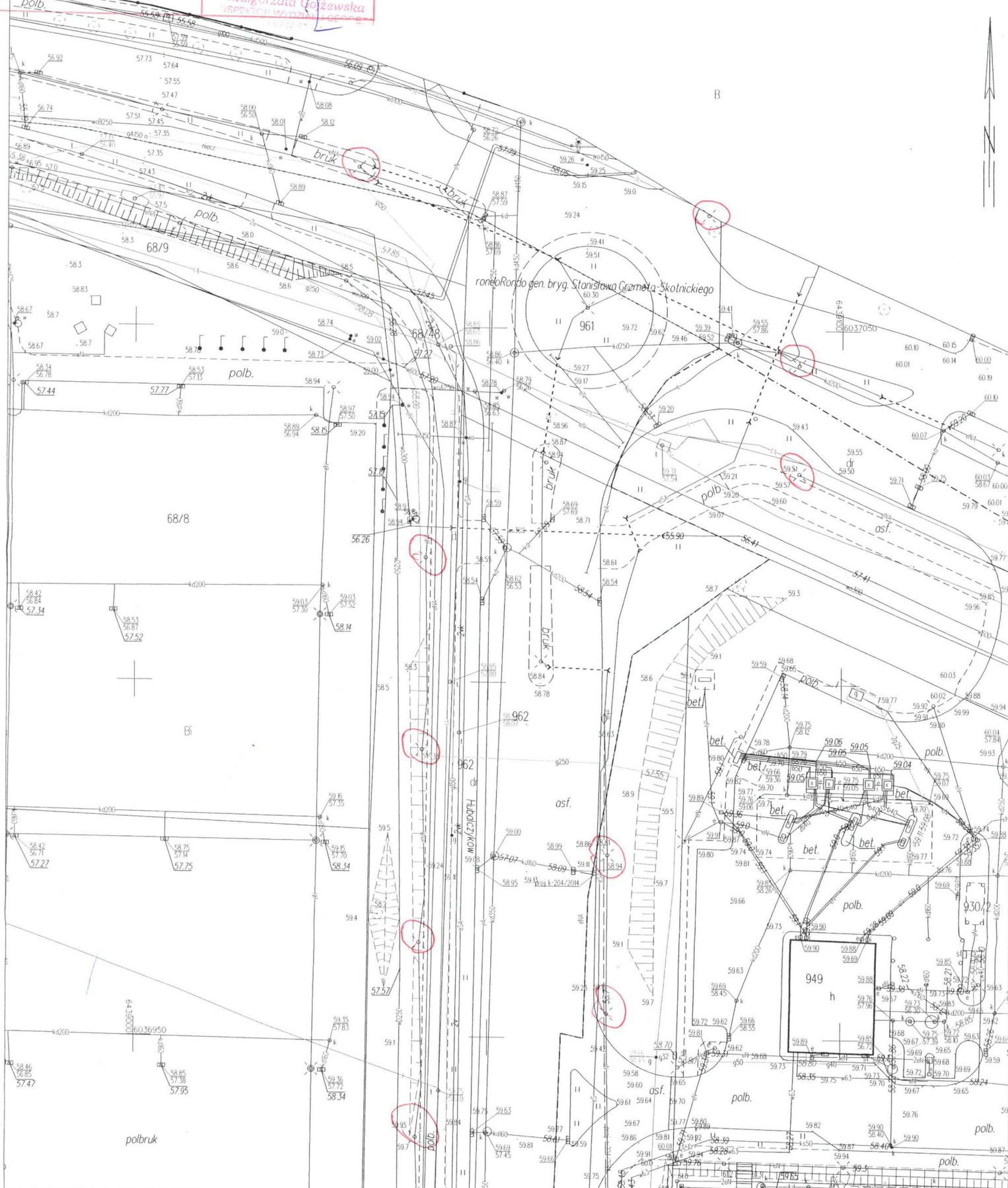
Województwo: pomorskie  
 Powiat: m. Stupsk  
 Jednostka ewidencyjna: 226301-1, M. Stupsk  
 Obręb:  
 Dziśka:

PL-KRON86-NH



Poświadczą się zgodność niniejszej kopii z treścią materiału państwowego zasobu geodezyjnego i kartograficznego	
Organ prowadzący państwowy zasób geodezyjny i kartograficzny	PREZYDENT MIASTA SŁUPSKA
Nazwa materiału zasobu	Mapa zasadnicza
Identyfikator ewidencyjny materiału zasobu	OK. 6642.1140.2018
Data wykonania kopii	27 WRZ. 2018
Układ odniesienia: PL-ETRF89, układ wsp. płaskich: PL-2000 strefa 6 (18°), układ wys.: PL-KRON86-NH	
Imię, nazwisko i podpis osoby wykonującej organ	
 Małgorzata Gojewska INSPEKTOR WYDZIAŁU GEODEZJI I KARTOGRAFII	

MAPA ZASADNICZA  
 SKALA 1:500





Organ prowadzący państwowy urząd geodezyjny i kartograficzny	PAŃSTWOWY URZĄD GEODEZYJNY I KARTOGRAFICZNY
Nazwa materiału zasada	Mapa Zasadnicza
Identyfikator ewidencyjny materiału zasada	001-012-1100-2018
Data wykonania kopii	21 WRZ 2018
Imię, nazwisko i podpis osoby wykonującej kopię	Marek Słodziejczyk INSPEKTOR WYKONANIA KOPII

MAPA ZASADNICZA

SKALA 1:500

Układ odniesienia: PL-ETRF89; Układ wsp. płaskich: PL-2000 sfera 6 (18°); Układ wys.: PL-KRON86-NH (kr. ozn. t. 60)













Poświadczam zgodność niniejszej kopii z treścią materiału państwowego zasobu geodezyjnego i kartograficznego	
Organ prowadzący państwowy zasób geodezyjny i kartograficzny	PREZYDENT MIASTA SŁUPSKA
Nazwa materiału zasobu	Mopz kaducine
Identyfikator ewidencyjny materiału zasobu	01.6642.140.2018
Data wykonania kopii	21 WRZ 2018

MAPA ZASADNICZA  
SKALA 1:500

Układ odniesienia: PL-ETRF89, układ wsp. płaskich: PL-2000 strefa 6 (18°), układ wys.: PL-KRON86-NH

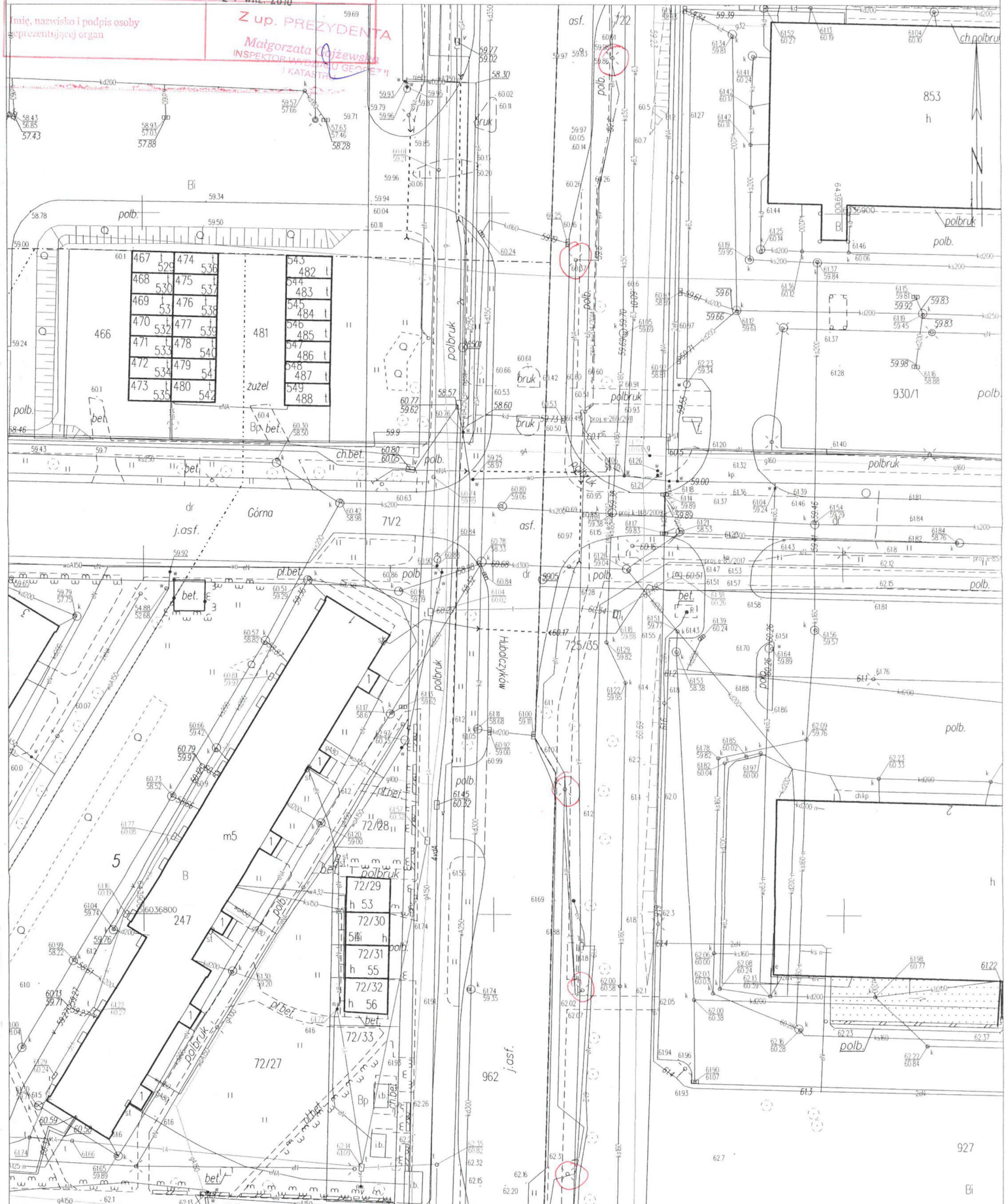




Poświadca się zgodność niniejszej kopii z treścią materiału państwowego zasobu geodezyjnego i kartograficznego	
Organ prowadzący państwowy zasób geodezyjny i kartograficzny	PREZYDENT MIASTA SŁUPSKA
Nazwa materiału zasobu	Mapa zasadnicza
Identyfikator ewidencyjny materiału zasobu	GL. 6647-1/40. 2018
Data wykonania kopii	21 WRZ 2018

MAPA ZASADNICZA  
 SKALA 1:500

Układ odniesienia: PL-ETRF89, układ wsp. płaskich: PL-2000 strefa 6 (18°), układ wys.: PL-KRON86-NH



Z up. PREZYDENTA  
 Małgorzata Gojewska  
 INSPEKTOR WYDZIAŁU GEODEZYJNY I KARTOGRAFICZNY



czyli zgodność niniejszej kopii z treścią...	PREZYDENT MIASTA SŁUPSKA
państwowy zasób graficzny	
zasobu	Mapa zasadnicza
wyceny materiału zasobu	62.6642.1140.219
kopii	21 WRZ 2018

MAPA ZASADNICZA  
 SKALA 1:500

Układ odniesienia: PL-ETRF89, układ wsp. płaskich: PL-2000 strefa 6 (18°), układ wys.: PL-KRON86-NH





Poświadczam zgodność niniejszej kopii z treścią materiału państwowego zasobu geodezyjnego i kartograficznego	
Organ prowadzący państwowy zasób geodezyjny i kartograficzny	PREZYDENT MIASTA SŁUPSKA
Nazwa materiału zasobu	Mapa zasadnicza
Identyfikator ewidencyjny materiału zasobu	Gr. 6642. M40. 2848
Data wykonania kopii	21 WRZ. 2018

MAPA ZASADNICZA  
 SKALA 1:500

Układ odwieszenia: PL-ETRF89, układ wsp. płaskich: PL-2000 strefa 6 (18°), układ wys.: PL-KRON86-NH





