

wypełnia wnioskodawca proszę wypełnić drukowanymi literami!

142T/18 p. Wimmstel
21.09.18

Dane wnioskodawcy: nazwa: **KRUK**
nazwa c.d.: **RYSZARD**
ulica: **PARTYZANTÓW** nr domu: **17** nr mieszkania: **3**
miasto: **SŁUPSK** kod poczt.: **76-200** Regon:
NIP: PESEL: **53021610255**



nr ref. **WNIOSEK**
o wydanie zezwolenia na umieszczenie w pasie drogowym reklamy
Słupsk, dnia: **20-09-2018**

**Do Dyrektora
Zarządu Infrastruktury Miejskiej w Słupsku**

Zwracam się z prośbą o o wydanie zgody na umieszczenie w pasie drogowym reklamy :



Lokalizacja (ulica): **H/6 ZAKŁĘCZNIKA**

Typ reklamy:

stale związana z gruntem
 na słupie oświetleniowym
 przenośna
 banner
inna, proszę opisać:

Wymiary: **042 x 059** m
Powierzchnia: m² * w przypadku reklam wielostronnych powierzchnia podlega odpowiednio zwielokrotnieniu

Planowany okres zajęcia pasa drogowego:
od: **08-10-2018** do: **21-10-2018**

- Do wniosku załączam:
1. Szczegółowy plan sytuacyjny w skali 1:1000 lub 1:500, z zaznaczeniem granic i podaniem wymiarów reklamy.
 2. Projekt graficzny reklamy.
 3. Opinię Plastyka Miejskiego.
 4. Oświadczenie o zgłoszeniu budowy lub prowadzonych robót właściwemu organowi administracji architektoniczno-budowlanej, w przypadku obiektów które wymagają zgłoszenia.

PESEL wypełniają osoby fizyczne.
Prosimy o podanie telefonu kontaktowego w celu ułatwienia rozpatrywania podania w przypadku dodatkowych pytań.

tel. kontaktowy: **667673222** podpis:

Informacja o przetwarzaniu danych osobowych

Zgodnie z art. 13 ogólnego rozporządzenia o ochronie danych osobowych z dnia 27 kwietnia 2016 r. (Dz. Urz. UE L 119 z 04.05.2016) informuję, iż:

1) administratorem Pani/Pana danych osobowych jest Dyrektor Zarządu Infrastruktury Miejskiej w Słupsku ul. Przemysłowa 73, 76-200 Słupsk zim@zimslupsk.com,

2) kontakt z Inspektorem Ochrony Danych – iod@zimslupsk.com

3) Pani/Pana dane osobowe przetwarzane będą w celu realizacji ustawowych zadań urzędu na podstawie Art. 6 ust. 1 lit. c ogólnego rozporządzenia o ochronie danych osobowych z dnia 27 kwietnia 2016 r. oraz na podstawie Art. 9 ust.1 lit. g ogólnego rozporządzenia o ochronie danych osobowych z dnia 27 kwietnia 2016 r

-- Ustawa o drogach publicznych z dnia 21 marca 1985r. z póź. zmianami

-- Kodeks postępowania administracyjnego z dnia 14 czerwca 1960r. z póź. zmianami,

-- Ustawa o postępowaniu egzekucyjnym w administracyjnym z dnia 17 czerwca 1966r. z póź zmianami,

-- Ustawa o rachunkowości z dnia 29 września 1994r. z póź. zmianami,

-- Ustawy o samorządzie terytorialnym z dnia 08 marca 1990r. z póź. Zmianami

-- Rozporządzenia Rady Ministrów z dnia 01 czerwca 2004r. w sprawie określania warunków udzielania zezwoleń na zajęcie pasa drogowego.

4) odbiorcami Pani/Pana danych osobowych będą wyłącznie podmioty uprawnione do uzyskania danych osobowych na podstawie przepisów prawa

5) Pani/Pana dane osobowe przechowywane będą w czasie określonym przepisami prawa, zgodnie z instrukcją kancelaryjną

6) posiada Pani/Pan prawo żądania od administratora dostępu do danych osobowych, prawo do ich sprostowania, usunięcia lub ograniczenia przetwarzania, prawo do wniesienia sprzeciwu wobec przetwarzania, prawo do przenoszenia danych, prawo do cofnięcia zgody w dowolnym momencie*

7) ma Pani/Pan prawo wniesienia skargi do organu nadzorczego

8) podanie danych osobowych w zakresie wymaganym ustawodawstwem jest obligatoryjne

9) Podanie przez Panią/Pana danych osobowych jest wymogiem koniecznym do realizacji złożonego przez Państwa wniosku, a ich niepodanie będzie skutkowało brakiem możliwości rozpatrzenia sprawy

Słupsk, dnia: 20-09-2018 podpis:



DECYZJA nr 1425/2018

Na podstawie:

- ▲ art. 104 § 1 i art. 107 § 1 i 4 ustawy z dnia 14 czerwca 1960r. Kodeks postępowania administracyjnego tj.: z dnia 27 czerwca 2017r. (Dz. U. z 2017r. poz. 1257),
- ▲ art. 40 ust. 1, ust. 2 pkt 4, ust. 4 i ust. 8 ustawy z dnia 21 marca 1985r. o drogach publicznych tj. 01 grudnia 2017r. (Dz. U. z 2017r. poz. 2222) w zw. z uchwałą Nr XLVI/628/17 Rady Miejskiej w Słupsku z dnia 28 grudnia 2017r. w sprawie ustalenia wysokości stawek opłat za zajęcie 1 m² pasa drogowego dróg publicznych, dla których zarządcą jest Prezydent Miasta Słupska
- ▲ § 2 rozporządzenia Rady Ministrów z dnia 1 czerwca 2004r. w sprawie określenia warunków udzielania zezwoleń na zajęcie pasa drogowego tj. z dnia 01 sierpnia 2016r. (Dz. U. 2016r. poz.1264).

po rozpatrzeniu wniosku złożonego w dniu 20.09.2018r. przez **Ryszarda Kruka ul. Partyzantów 17/3, 76-200 Słupsk** w sprawie zajęcia pasa drogowego pod umieszczenie reklam na słupach oświetleniowych i barierach oddzielających pas drogowy

z e z w a l a m

wnioskodawcy

na tymczasowe zajęcie pasów drogowych pod umieszczenie plakatów na słupach oświetleniowych i barierach oddzielających pas drogowy, jeden plakat o powierzchni 0,42 m x 0,59m - łączna powierzchnia 2,726 m², w pasach drogowych:

- a) ul. Poznańska – 3 szt
- b) ul. Kaszubska – 1szt.
- c) ul. Szafranka – 2 szt.
- d) ul. Lotha – 1 szt.
- e) ul. Arciszewskiego - 3 szt.
- f) ul. Mierosławskiego - 1 szt.

w miejscu jak na załączonych do wniosku mapach, w okresie od 08.10.2018r. do 21.10.2018r.

1. Nakłada się opłatę za zajęcie pasa drogowego w wysokości:
drogi powiatowe:

3,00 zł x 3 x 0,2478 m² x 14 dni = 31,22 zł

drogi gminne:

3,00 zł x 5 szt. m² x 0,2478m² x 14 dni = 52,04 zł

drogi krajowe:

3,00 zł x 3 szt. m² x 0,2478 m² x 14 dni = 31,22 zł

razem: 114,48 zł

(słownie: sto czternaście złotych 48/100)

Powyższą kwotę należy wpłacić na konto Zarządu Infrastruktury Miejskiej w Słupsku w Banku mBANK nr 93114011530000217924001001 w terminie 14 dni od daty, w której decyzja stała się ostateczna.

2. Ustala się następujące warunki zezwolenia:

- a) przed przystąpieniem do montażu reklam na słupach oświetleniowych należących do ENERGA Operator S.A. należy uzyskać zgodę właściciela urządzeń;
- b) reklamy nie mogą kolidować ze znakami informacyjnymi, nie mogą ich zasłaniać ani czynić nieczytelnym;
- c) reklamy należy utrzymywać w należytym stanie technicznym i estetycznym;
- d) po upływie terminu zajęcia pasa drogowego określonego w niniejszym zezwoleniu należy zdemontować wszystkie reklamy lub wystąpić z wnioskiem na dalszą ich lokalizację.**

3. Zarząd Infrastruktury Miejskiej w Słupsku zastrzega sobie prawo uchylecia lub zmiany zezwolenia w razie konieczności przeprowadzenia prac związanych z przebudową pasa drogowego, rozbudowy, modernizacji lub zmiany funkcji komunikacyjnej ulicy w której pasie drogowym znajduje się teren objęty zezwoleniem lub innych zdarzeń nie dających się przewidzieć w chwili wydawania niniejszej decyzji, uniemożliwiających dalsze zajęcie pasa drogi publicznej.


4. Na podstawie art. 4 ustawy z dnia 16 listopada 2006r. o opłacie skarbowej tj. 15 maja 2015r. (Dz. U. z 2015r. poz. 783) oraz cz. III ust. 44 kol. 4 pkt 8 załącznika do niniejszej ustawy, czynność urzędowa (wydanie decyzji administracyjnej) została zwolniona z opłaty skarbowej.

POUCZENIE

Od niniejszej decyzji służy prawo wniesienia odwołania do Samorządowego Kolegium Odwoławczego w Słupsku za pośrednictwem Zarządu Infrastruktury Miejskiej w Słupsku w terminie 14 dnia od daty doręczenia.

Na podstawie art. 127a Kodeksu postępowania administracyjnego, w trakcie biegu terminu do wniesienia odwołania strona może zrzec się prawa do wniesienia odwołania wobec organu administracji publicznej, który wydał decyzję.

Z dniem doręczenia Zarządowi Infrastruktury Miejskiej w Słupsku oświadczenia o zrzeczeniu się prawa do wniesienia odwołania, decyzja staje się ostateczna i prawomocna tzn nie można złożyć odwołania od skargi.



Z up. PREZYDENTA
mgr Janina Golczyk
ZASTĘPCA DYREKTORA
ZARZĄDU INFRASTRUKTURY MIEJSKIEJ W SŁUPSKU

Otrzymują:

Ryszard Kruk ul. Partyzantów 17/3, 76-200 Słupsk

Do wiadomości:

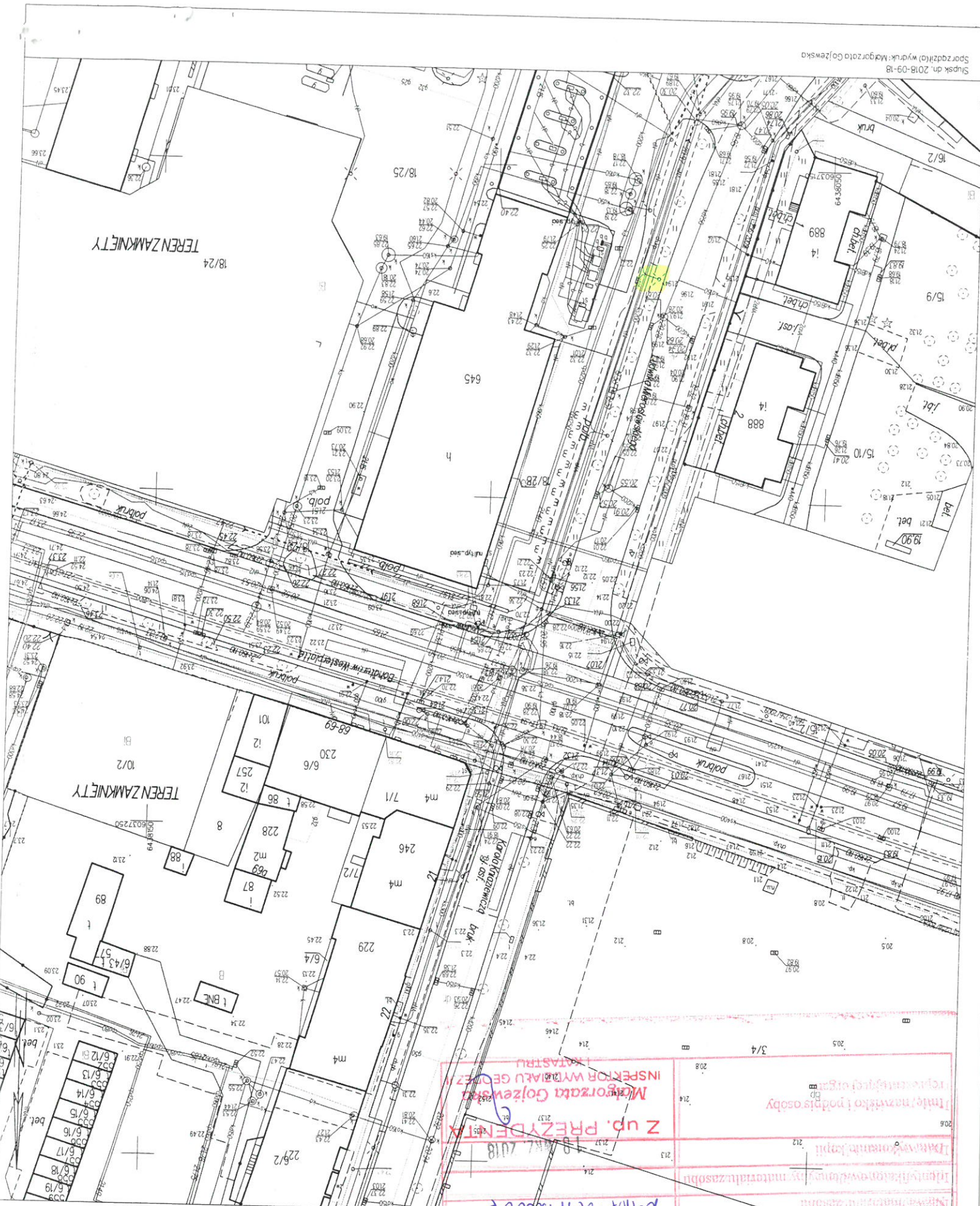
Sekcja finansowo-księgową w/m
A/a.

odebutelem dnia
01.10.2018r.

2


STANISŁAW
[Signature]

BIEROWNIK DZIAŁU
mgr Anna Ołowska



Podatkiem sie zgodzosc umiartowienia i wyceda umiartowienia
 Organizacja powiazana z urzadami samorzadu wojewodzkiego
 Nazwa: m. Stupsk
 Identyfikacyjny numer materialny zasobu
 Identyfikacyjny numer ewidencyjny
 Imię i nazwisko i podpis osoby reprezentujacej organ
 Z up. PREZYDENTA
 19 KWIETNIA 2018
 INSPEKTOR WYDZIAŁU GEODEZJI I KATASTRU
 Mgorzata Gozewska

MAPA ZASADNICZA
 SKALA 1:500
 Układ odniesienia: PL-ETRS89, układ wsp. płaskich: PL-2000, strefa 6 (18°), układ wys.: PL-KR086-NH
 Działko:
 Obręb: 0017
 Powiat: m. Stupsk
 jednostka ewidencyjna: 226301_1, M. Stupsk
 Województwo: pomorskie





Województwo: pomorskie
Powiat: m. Stupsk
Jednostka ewidencyjna: 226301/1, M. Stupsk
Obsz: 0018
Działka: 77

MAPA ZASADNICZA
SKALA 1:500
18 MARZ 2018
Z UP: PREZYDENT MIASTA SŁUPSKA
NSPION W OZNI KU GEODEZJI
KATASTR

Układ odniesienia: PL-ET-R-89, układ wsp. płaskich: PL-2000 strafa 6 (18°), układ wys.: PL-KRON86-NH

PREZYDENT MIASTA SŁUPSKA
Organ powołany przez podległy urząd geodezyjny i kartograficzny
Pobawiana się zgodność niniejszej kopii z treścią materiału podstawowego i kartej technicznej

Województwo: pomorskie
Powiat: m. Stupsk
Jednostka ewidencyjna: 226301/1, M. Stupsk
Obsz: 0018
Działka: 77

54



Województwo: pomorskie
Powiat: m. Slupsk
Jednostka ewidencyjna: 226301-1, M. Slupsk
Obręb: 0018
Działka: 58/1
MAPA ZASADNICZA
SKALA 1:500
Układ adresiwno: PL-ETRF 89, układ współrzędnych: PL-2000 strefa 6 (18°), układ wys.: PL-KRON86-NH

PREZIDENT MIASTA SŁUPSKA
Z up. PREZEDNIA
17, nazwa i adres organu reprezentującego organ



Województwo: pomorskie
 Powiat: m. Stupsk
 Jednostka ewidencyjna: 226301/1, M. Stupsk
 Obręb: 0018
 Działka: 39

WZK
M. Stupsk
WZK ZASADNICZA

SKALA 1:500

Układ odniesienia: PL-ETRF 89, układ wsp. projekcji: PL-2000 strafa 6 (18°), układ wys.: PL-KRON86-NH



PREZIDENT MIASTA STUPSKA


Posiada ona się zgodność nierzeczy kopii z treścią materiału projektowego zasobu gminnego i kartograficznego

Organ powołujący posiadał zasobu powiatowy zasobu geodezyjnego i kartograficznego

Informacja o zgodności zasobu

Informacja o zgodności zasobu gminnego i kartograficznego

Układ odniesienia: PL-ETRF 89, układ wsp. projekcji: PL-2000 strafa 6 (18°), układ wys.: PL-KRON86-NH





Słupsk dn. 2018-09-18
 Sporządzono w druku: Młgorzata Goławska

Układ odniesienia: PL-ETRF 89, układ wsp. płaskich: PL-2000 strefa 6 (18°), układ wys.: PL-KRON86-NH

SKALA 1:500

MAPA ZASADNICZA

Działka: 339
 Obręb: 0013

Województwo: pomorskie
 Powiat: m. Słupsk
 Jednostka ewidencyjna: 226301-1, M. Słupsk

PREZYDENT MIASTA SŁUPSKA

Wzrost: 174 cm

INSPEKTOR WYDZIAŁU GEODEZJI

Młgorzata Goławska

Podatkarz nie zgodził się na przekazanie materiału

Organ prowadzący: Urząd Miejski w Słupsku

Wzrost materiału zasobu

Identyfikator ewidencyjny materiału zasobu

Plan w skali 1:500

Plan w skali 1:500



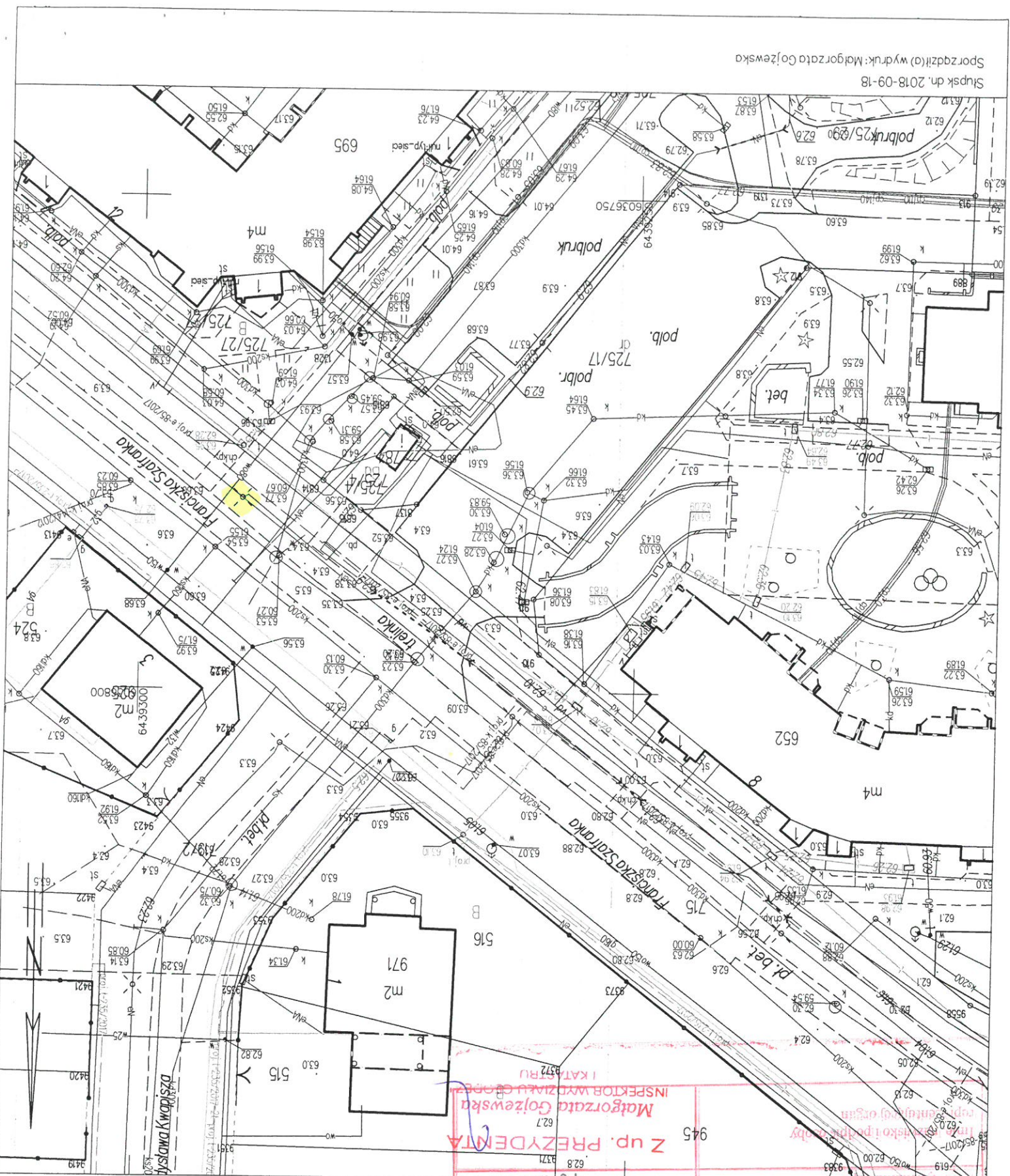
Województwo: pomorskie
 Powiat: m.stupsk
 Jednostka ewidencyjna: 2263011, M. Stupsk
 Obręb: 0013
 Dziątka:

MAPA ZASADNICZA

SKALA 1:500

Układ odniesienia: PL-ETRF 89, układ wsp. płaskich: PL-2000 str. 6 (18'), układ wys.: PL-KRON86-NH

Z up. PREZYDENTA
 Matgorzata Gojzewska
 INSPEKTOR WYDZIAŁU GEODEZJI
 I KARTOGRAFII





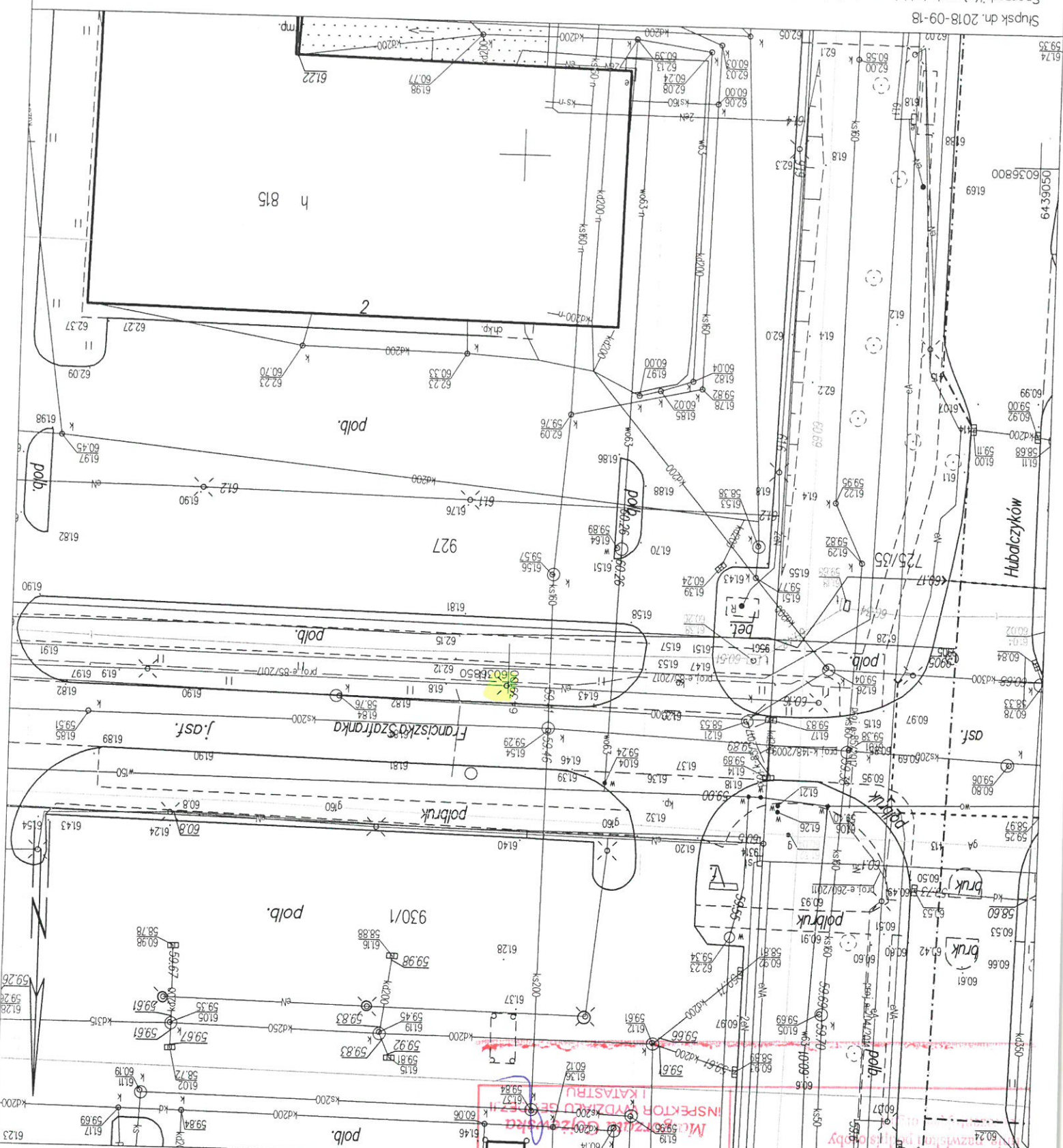
Województwo: pomorskie
 Powiat: m. Słupsk
 Jednostka ewidencyjna: 2263011, M. Słupsk
 Obręb: 0013
 Działka:

Posiada się zgodność niniejszej kopii z treścią materiału
 państwowego zasobu geodezyjnego i kartograficznego
 Organ prowadzący państwowy zasób
 geodezyjny i kartograficzny
 PREZYDENT MIASTA SŁUPSKA

MAPA WYKONAWCZA

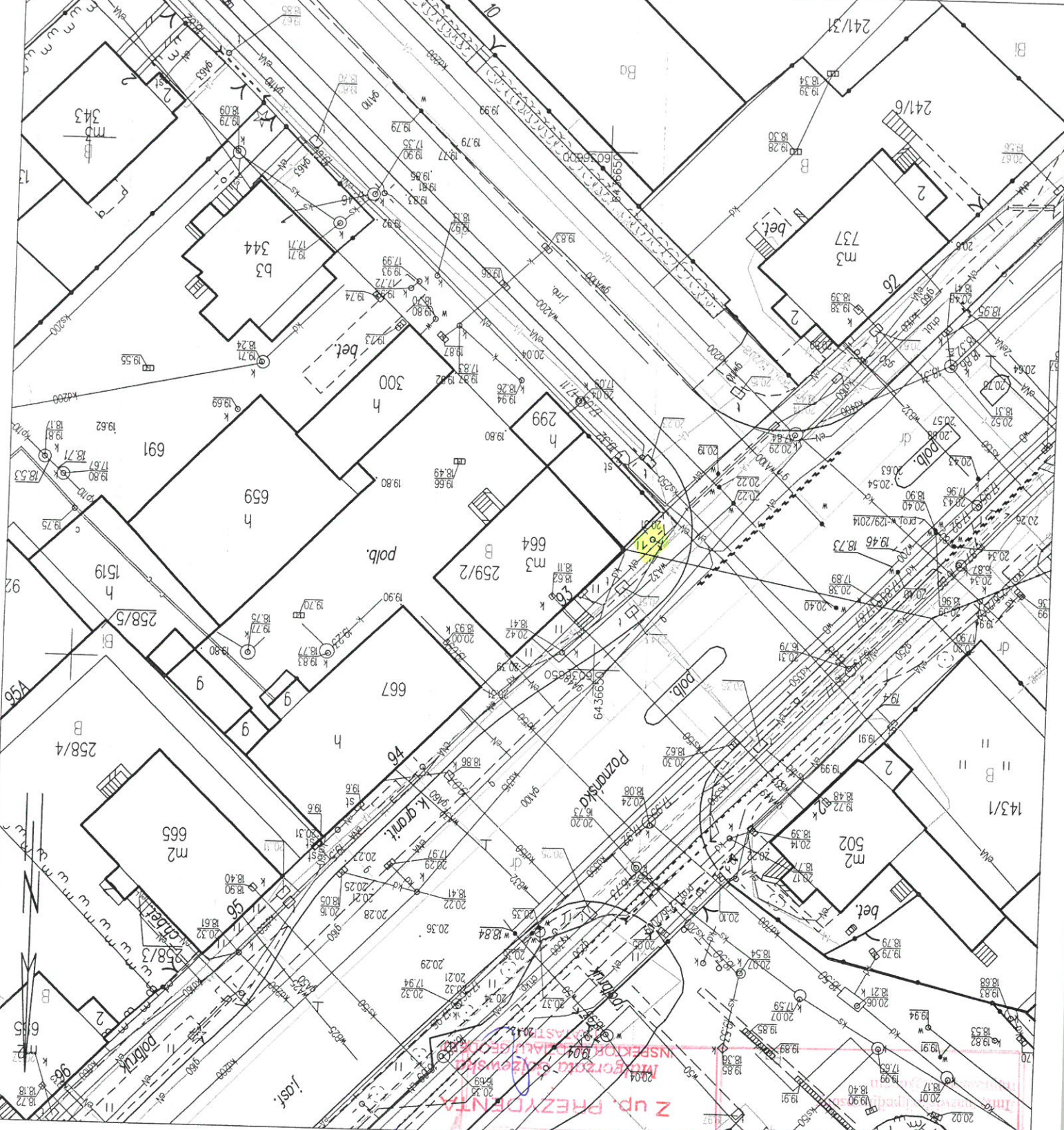
SKALA 1:500

Data wykonania: 18.08.2018
 Układ odniesienia: PL-ETRF89, układ wsp. projekcyjny: PL-2000, strefa 6 (18°), układ wys.: PL-KRON86-NH









Układ odniesienia: PL-ETRF89, układ wsp. piskień: PL-2000 strafa 6 (18°), układ wys.: PL-KRON86-NH (Kronstadt 60)

MAPA ZASADNICZA
SKALA 1:500

Województwo: pomorskie
Powiat: m. Slupsk
Jednostka ewidencyjna: 226301/1, M. Slupsk
Obręb: 0012
Działka: 259/2

PREZIDENT MIASTA SL...

Podpisano się zgodność niniejszy kopii z oryginałem

Opis prowadzący: perłowski zespół geodetyczny i kartograficzny

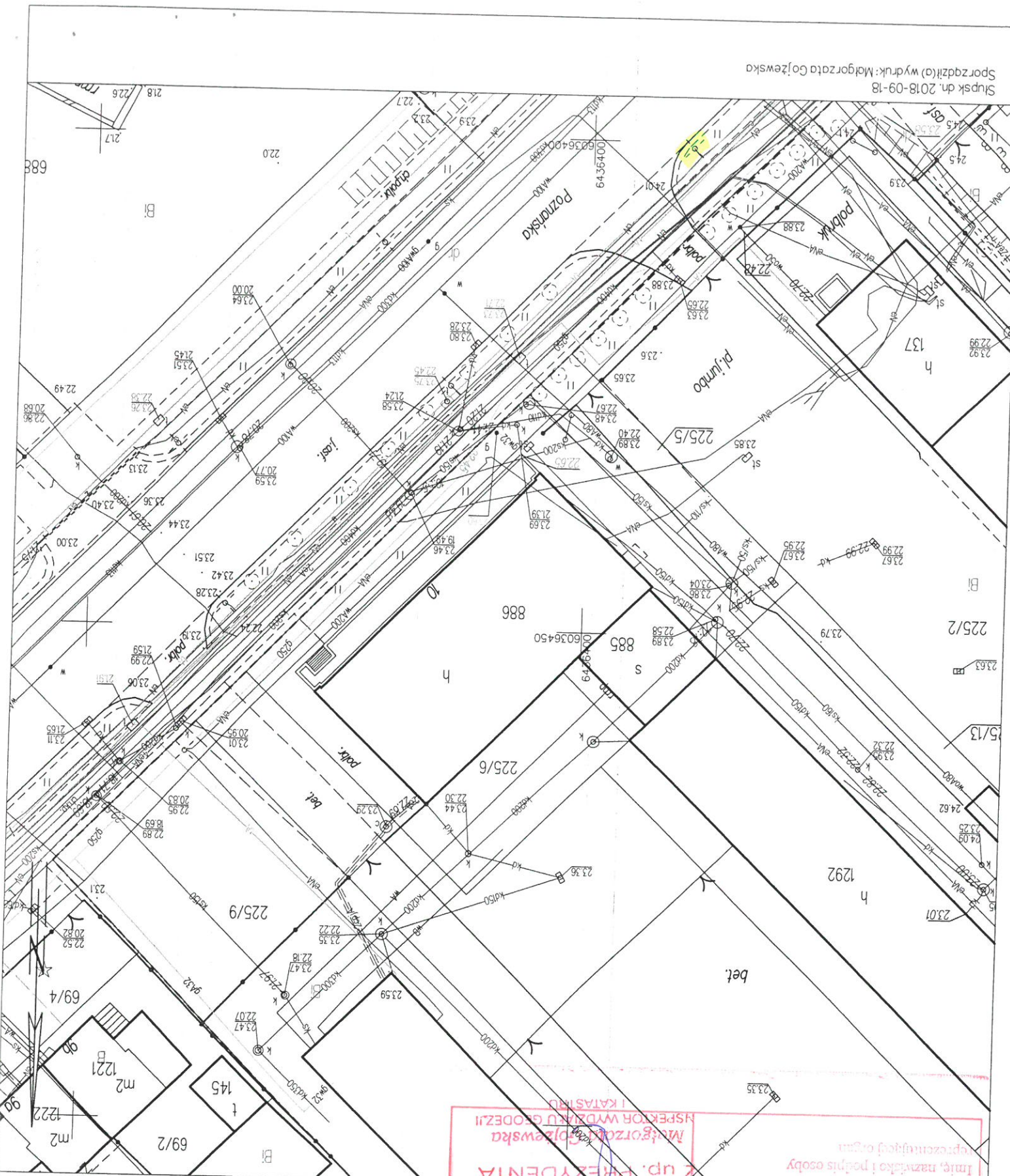
Nazwa materiału: mapa

Wzrost: 1,70m

INSPEKTOR MŁGORZATA GOJEWSKA

Z up. PREZYDENTA





Województwo: pomorskie
 Powiat: m. Slupsk
 Jednostka ewidencyjna: 2263011, m. Slupsk
 Obręb: 0012
 Dziśka: 225/6

MAPA ZASADNICZA
 SKALA 1:500
 Układ odniesienia: PL-E TRF89, układ wsp. prościok: PL-2000 stręfa 6 (18?), układ wys.: PL-KRON86-NH

PREZIDENT MIASTA SLUPSKA

Włocławek

Imię, nazwisko i podpis osoby reprezentującej organ

Organ prowadzący podsumowy zasób geodezyjny i kartograficzny

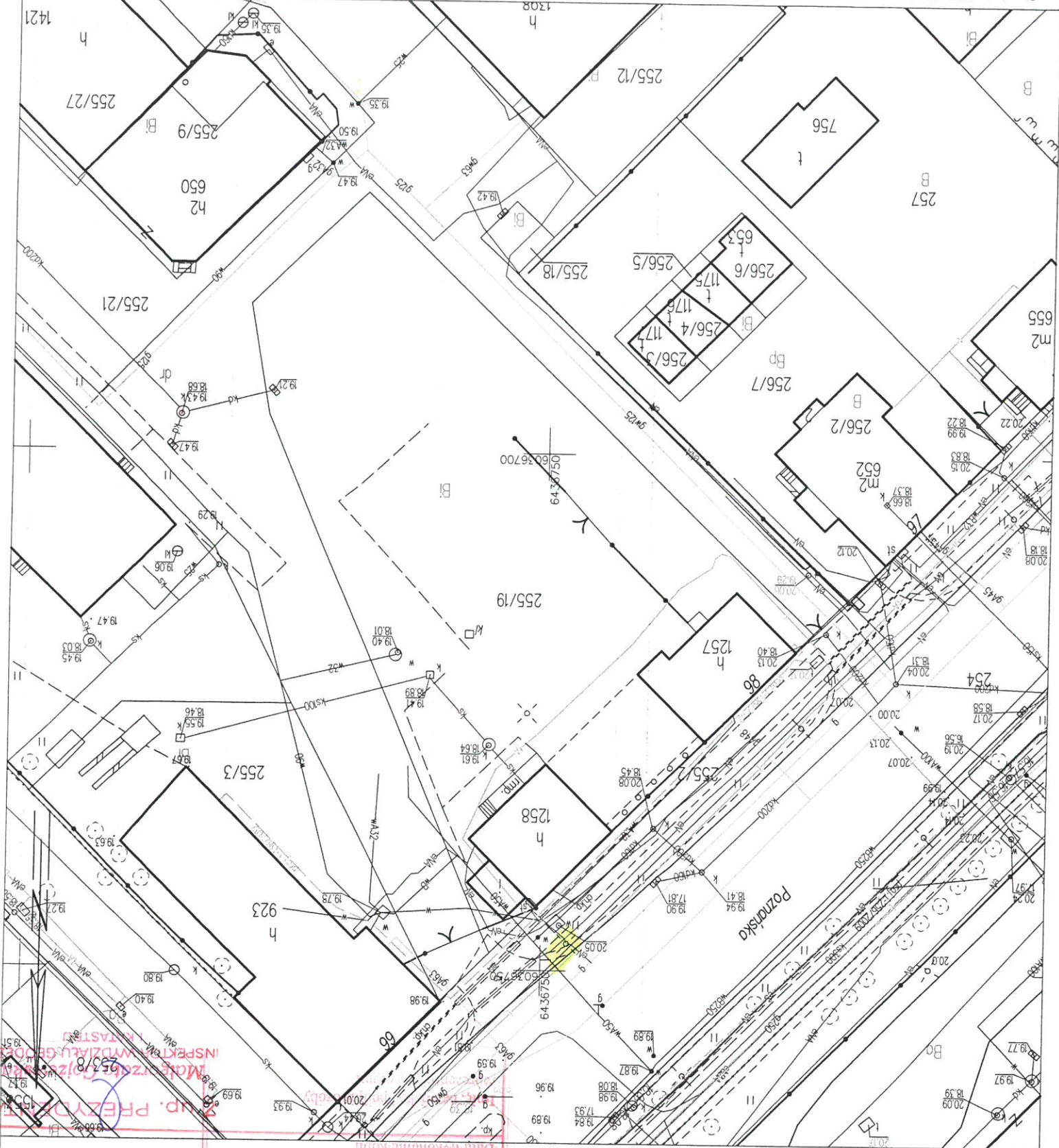
Podpisano i potwierdzono w siedzibie organu prowadzącego zasób geodezyjny i kartograficzny

18 wrz 2018

INSPEKTOR WYDZIAŁU GEODEZJI I KARTAGRAFII

z up. PREZYDENTA





Województwo: pomorskie
Powiat: m. Stupsk
Jednostka ewidencyjna: 2263011, M. Stupsk
Obręb: 0012
Dziłka: 255/19
MAPA ZASADNICZA
SKALA 1:500
Układ odniesienia: PL-ETRF89, układ wsp. płaskich: PL-2000 strefa 6 (18°), układ wys.: PL-KRON86-NH
18 wrz 2018

