wypełnia wnioskodawca *proszę wypełnić drukowanymi literami!* 1427

P. Winnicki 28.09.18

ZIM-ZU.08
1376
84/86
ZiM SŁUPSK
Zarząd Infrastruktury Miejskiej w Słupsku

Dane wnioskodawcy: nazwa: KOMITET WYBORCZY PRAWO I

nazwa c.d.: SPRAWIEDLIWOŚĆ 02-018 WARSZAWA UL. NOWOGRODZKA

ulica: nr domu: nr mieszkania:

miasto: WARSZAWA kod poczt.: 02-018 Regon:

NIP: 5213153606 PESEL:

nr ref.

WNIOSEK
o wydanie zezwolenia na umieszczenie w pasie drogowym reklamy

Słupsk, dnia: 27-09-2018

ZARZĄD INFRASTRUKTURY MIEJSKIEJ w SŁUPSKU, ul. PRZEMYSŁOWA 72
WPŁYNĘŁO 2018 -09- 27 DNIA
L.dz. 7473 podpis
data wpływu (pieczęć)

Do Dyrektora
Zarządu Infrastruktury Miejskiej w Słupsku

Zwracam się z prośbą o o wydanie zgody na umieszczenie w pasie drogowym reklamy : KRUK

Lokalizacja (ulica): W/G ZAKĄCZNIKA

Typ reklamy:

- [ ] stale związana z gruntem
- [x] na słupie oświetleniowym
- [ ] przenośna
- [ ] banner
- [ ] inna, proszę opisać:

Wymiary: 042 x 059 m

Powierzchnia: m² * w przypadku reklam wielostronnych powierzchnia podlega odpowiednio zwielokrotnieniu

Planowany okres zajęcia pasa drogowego:

od: 08-10-2018 do: 21-10-2018

Do wniosku załączam:

1. Szczegółowy plan sytuacyjny w skali 1:1000 lub 1:500, z zaznaczeniem granic i podaniem wymiarów reklamy.
2. Projekt graficzny reklamy.
3. Opinię Plastyka Miejskiego.
4. Oświadczenie o zgłoszeniu budowy lub prowadzonych robót właściwemu organowi administracji architektoniczno-budowlanej, w przypadku obiektów które wymagają zgłoszenia.

PESEL wypełniają osoby fizyczne.

Prosimy o podanie telefonu kontaktowego w celu ułatwienia rozpatrywania podania w przypadku dodatkowych pytań.

tel. kontaktowy: 667673222 podpis:

Informacja o przetwarzaniu danych osobowych

Zgodnie z art. 13 ogólnego rozporządzenia o ochronie danych osobowych z dnia 27 kwietnia 2016 r. (Dz. Urz. UE L 119 z 04.05.2016) informuję, iż:

1) administratorem Pani/Pana danych osobowych jest Dyrektor Zarządu Infrastruktury Miejskiej w Słupsku ul. Przemysłowa 73, 76-200 Słupsk zim@zimslupsk.com,

2) kontakt z Inspektorem Ochrony Danych – iod@zimslupsk.com

3) Pani/Pana dane osobowe przetwarzane będą w celu realizacji ustawowych zadań urzędu na podstawie Art. 6 ust. 1 lit. c ogólnego rozporządzenia o ochronie danych osobowych z dnia 27 kwietnia 2016 r. oraz na podstawie Art. 9 ust.1 lit. g ogólnego rozporządzenia o ochronie danych osobowych z dnia 27 kwietnia 2016 r

-- Ustawa o drogach publicznych z dnia 21 marca 1985r. z póź. zmianami
-- Kodeks postępowania administracyjnego z dnia 14 czerwca 1960r. z póź. zmianami,
-- Ustawa o postępowaniu egzekucyjnym w administracyjnym z dnia 17 czerwca 1966r.z póź zmianami,
-- Ustawa o rachunkowości z dnia 29 września 1994r. z póź. zmianami,
-- Ustawy o samorządzie terytorialnym z dnia 08 marca 1990r. z póź. Zmianami
-- Rozporządzenia Rady Ministrów z dnia 01 czerwca 2004r. w sprawie określania warunków udzielania zezwoleń na zajęcie pasa drogowego.

4) odbiorcami Pani/Pana danych osobowych będą wyłącznie podmioty uprawnione do uzyskania danych osobowych na podstawie przepisów prawa

5) Pani/Pana dane osobowe przechowywane będą w czasie określonym przepisami prawa, zgodnie z instrukcją kancelaryjną

6) posiada Pani/Pan prawo żądania od administratora dostępu do danych osobowych, prawo do ich sprostowania, usunięcia lub ograniczenia przetwarzania, prawo do wniesienia sprzeciwu wobec przetwarzania, prawo do przenoszenia danych, prawo do cofnięcia zgody w dowolnym momencie*

7) ma Pani/Pan prawo wniesienia skargi do organu nadzorczego

8) podanie danych osobowych w zakresie wymaganym ustawodawstwem jest obligatoryjne

9) Podanie przez Panią/Pana danych osobowych jest wymogiem koniecznym do realizacji złożonego przez Państwa wniosku, a ich niepodanie będzie skutkowało brakiem możliwości rozpatrzenia sprawy

Słupsk, dnia: 27-09-2018 podpis:

Województwo: pomorskie
Powiat: m.Słupsk
Jednostka ewidencyjna: 226301_1, M. Słupsk
Obręb: 0009
Działka:

MAPA ZASADNICZA

SKALA 1:500

Układ odniesienia: PL-ETRF89, układ wsp. płaskich: PL-2000 strefa 6 (18°), układ wys.: PL-KRON86-NH

Poświadcza się zgodność niniejszej kopii z treścią materiału państwowego zasobu geodezyjnego i kartograficznego

Organ prowadzący państwowy zasób geodezyjny i kartograficzny: PREZYDENT MIASTA SŁUPSKA

Nazwa materiału zasobu: MAPA ZASADNICZA

Data wydania: 25 WRZ. 2018

Imię, nazwisko i podpis osoby reprezentującej organ: Małgorzata Gojżewska, GŁÓWNY SPECJALISTA W WYDZIAŁU GEODEZJI I KATASTRU

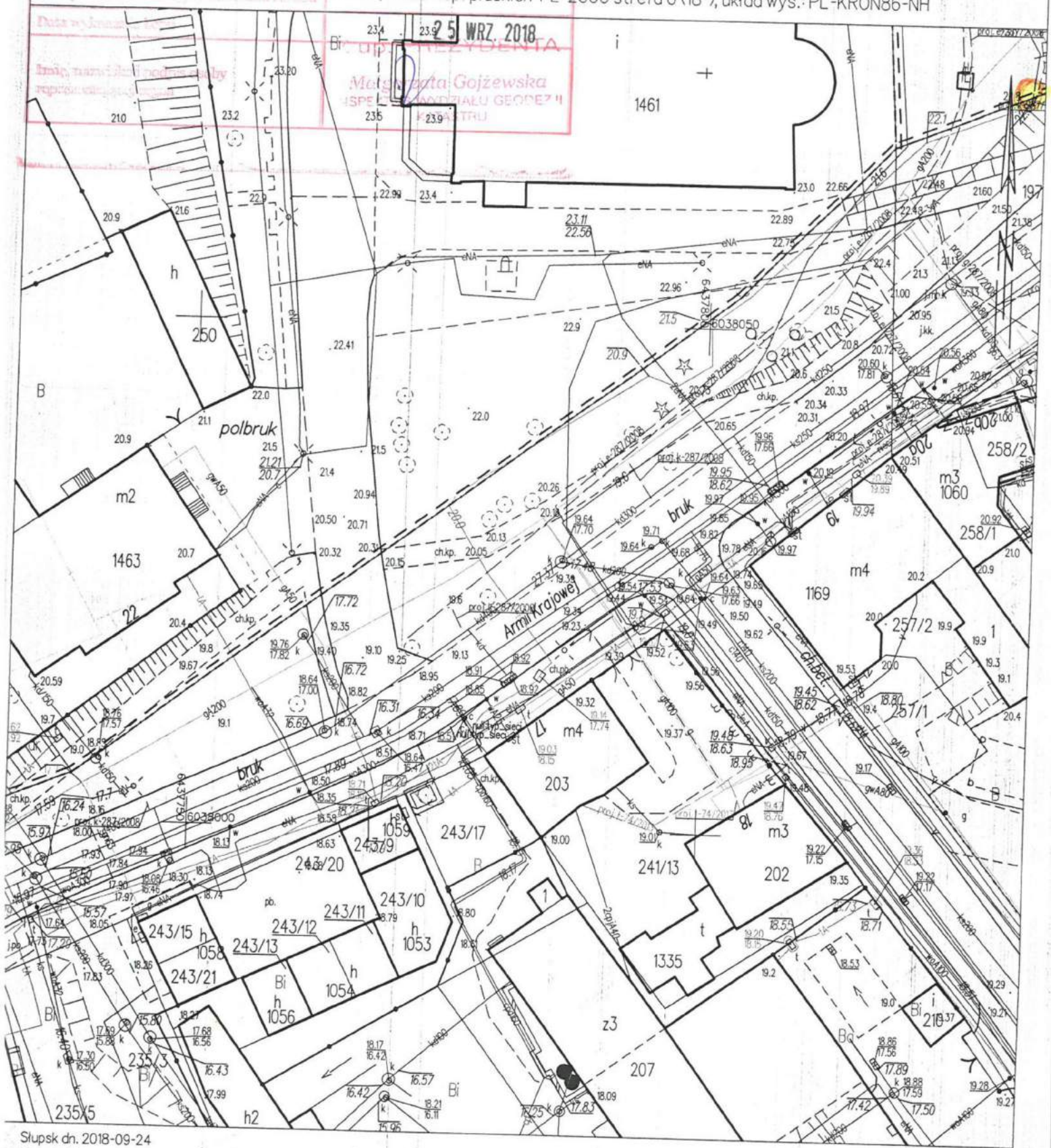

Słupsk dn. 2018-09-24

Sporządził(a) wydruk: Małgorzata Gojżewska

Województwo: pomorskie
Powiat: m.Słupsk
Jednostka ewidencyjna: 226301_1, M. Słupsk
Obręb: 0013
Działka: 243/7, 243/17, 243/2

MAPA ZASADNICZA

SKALA 1:500

Układ odniesienia: PL-ETRF89, układ wsp. płaskich: PL-2000 strefa 6 (18°), układ wys.: PL-KRON86-NH

25 WRZ. 2018

Z UPR. PREZYDENTA
Małgorzata Gojżewska

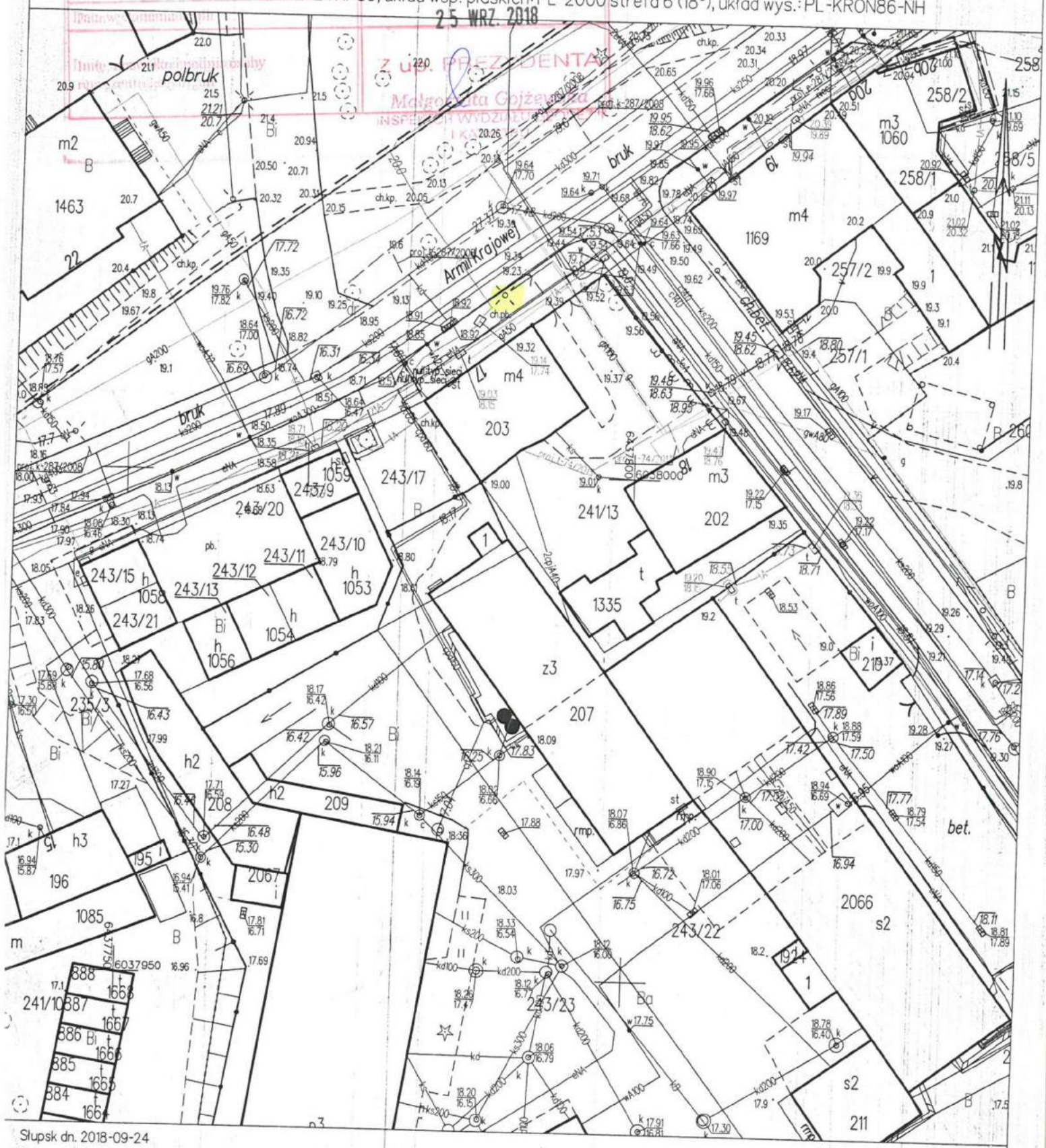

Słupsk dn. 2018-09-24
Sporządził(a) wydruk: Małgorzata Gojżewska

Województwo: pomorskie
Powiat: m.Słupsk
Jednostka ewidencyjna: 226301_1, M. Słupsk
Obręb: 0006
Działka: 839/7

MAPA ZASADNICZA
SKALA 1:500

Układ odniesienia: PL-ETRF89, układ wsp. płaskich: PL-2000 strefa 6 (18°), układ wys.: PL-KRON86-NH (Kronsztadt 60)

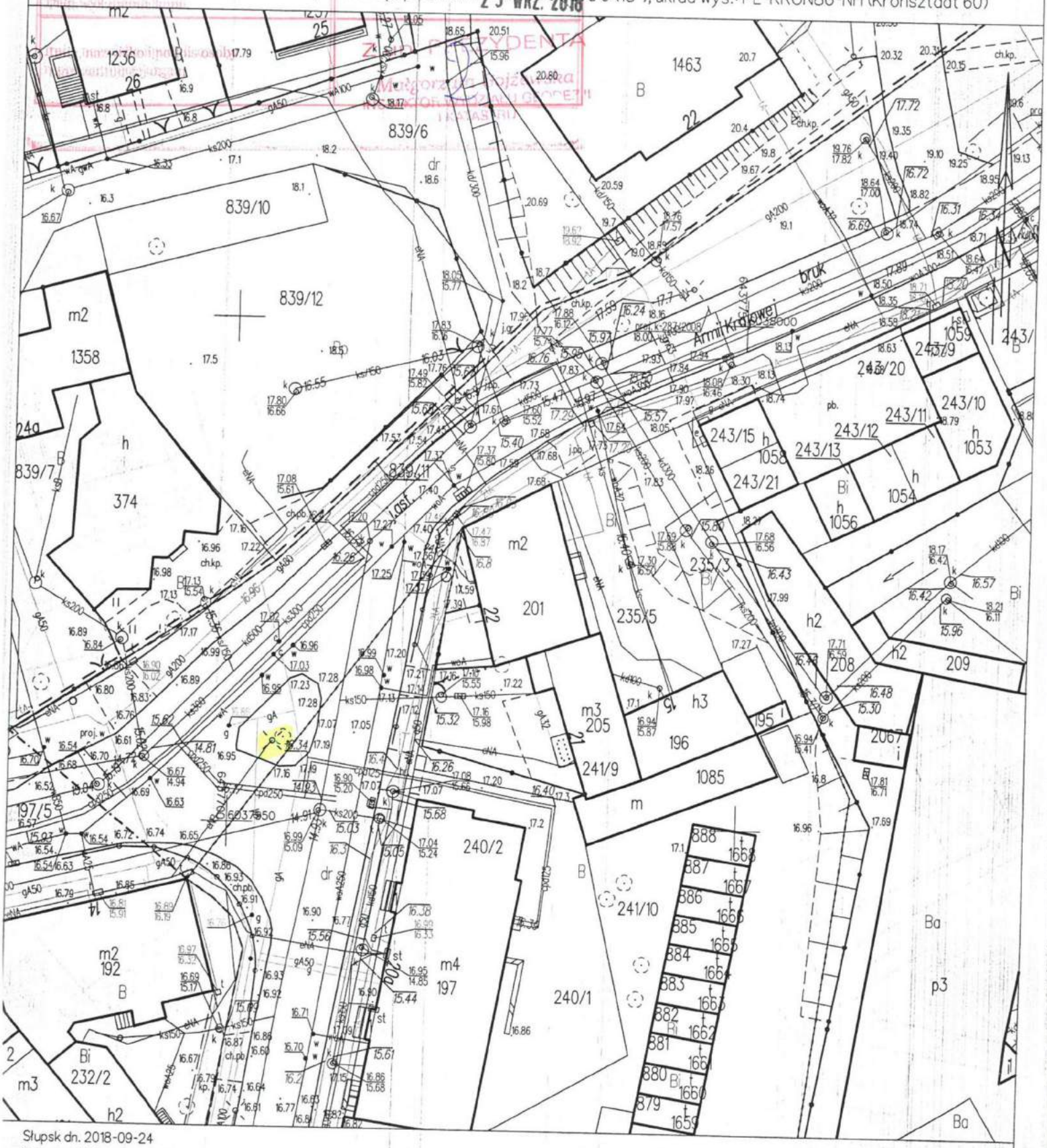

Słupsk dn. 2018-09-24
Sporządził(a) wydruk: Małgorzata Gojżewska

Województwo: pomorskie
Powiat: m.Słupsk
Jednostka ewidencyjna: 226301_1, M. Słupsk
Obręb: 0006
Działka:

MAPA ZASADNICZA

SKALA 1:500

Układ odniesienia: PL-ETRF89, układ wsp. płaskich: PL-2000 strefa 6 (18°), układ wys.: PL-KRON86-NH

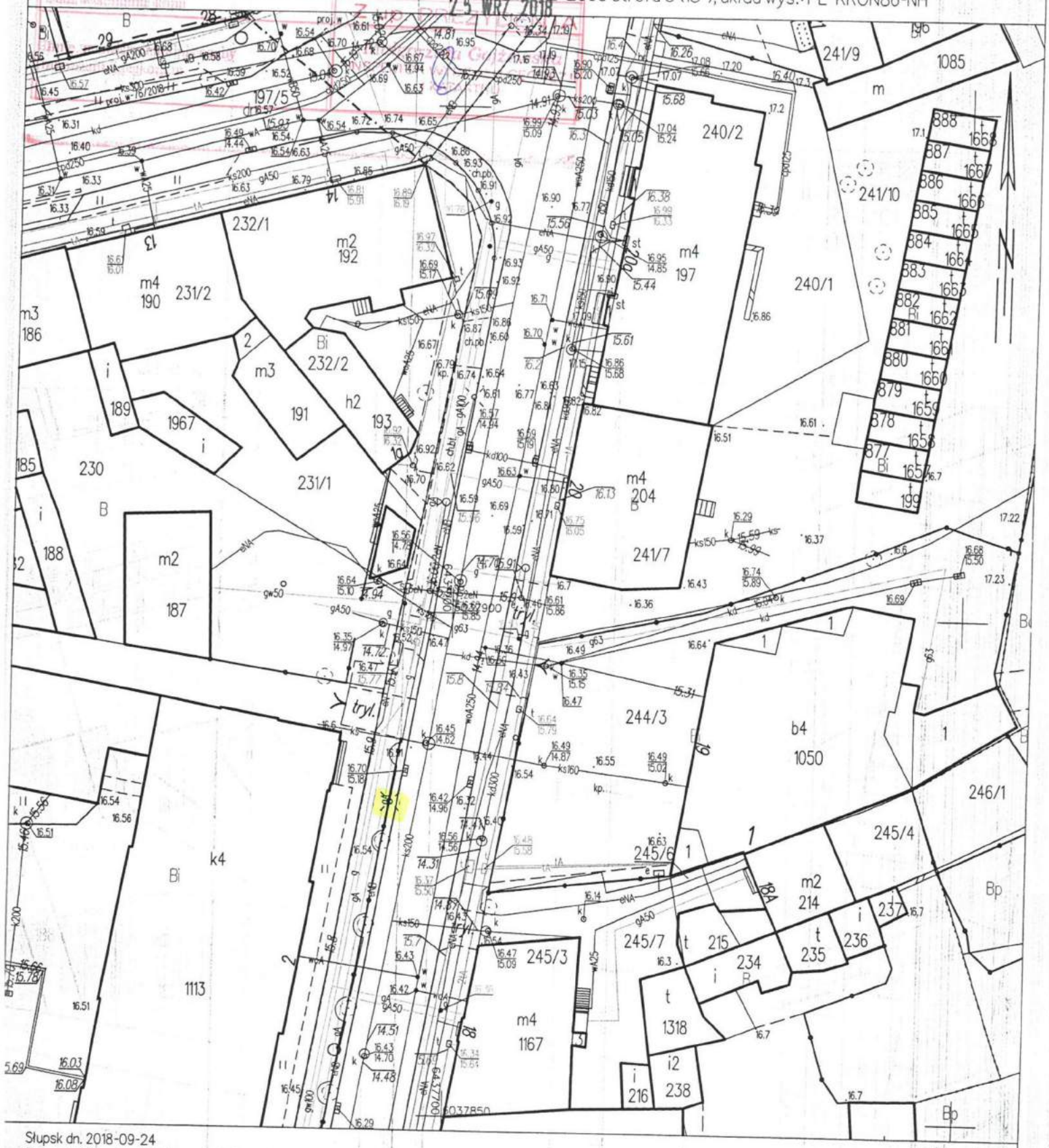

Słupsk dn. 2018-09-24
Sporządził(a) wydruk: Małgorzata Gojżewska

Województwo: pomorskie
Powiat: m.Słupsk
Jednostka ewidencyjna: 226301_1, M. Słupsk
Obręb: 0006
Działka:

8

MAPA ZASADNICZA

SKALA 1:500

Układ odniesienia: PL-ETRF89, układ wsp. płaskich: PL-2000 strefa 6 (18°), układ wys.: PL-KRON86-NH

Poświadcza się zgodność niniejszej kopii z materiałem państwowego zasobu geodezyjnego i kartograficznego

Organ prowadzący państwowy zasób geodezyjny i kartograficzny: PREZYDENT MIASTA SŁUPSKA

Nazwa materiału zasobu: Mapa zasadnicza

Miejscowość: Słupsk

Data wydania kopii: 25 WRZ. 2018

Imię, nazwisko i podpis osoby wydającej kopię: Z up. PREZYDENTA Małgorzata Gojżewska INSPEKTOR WYDZIAŁU GEODEZJI I KATASTRU

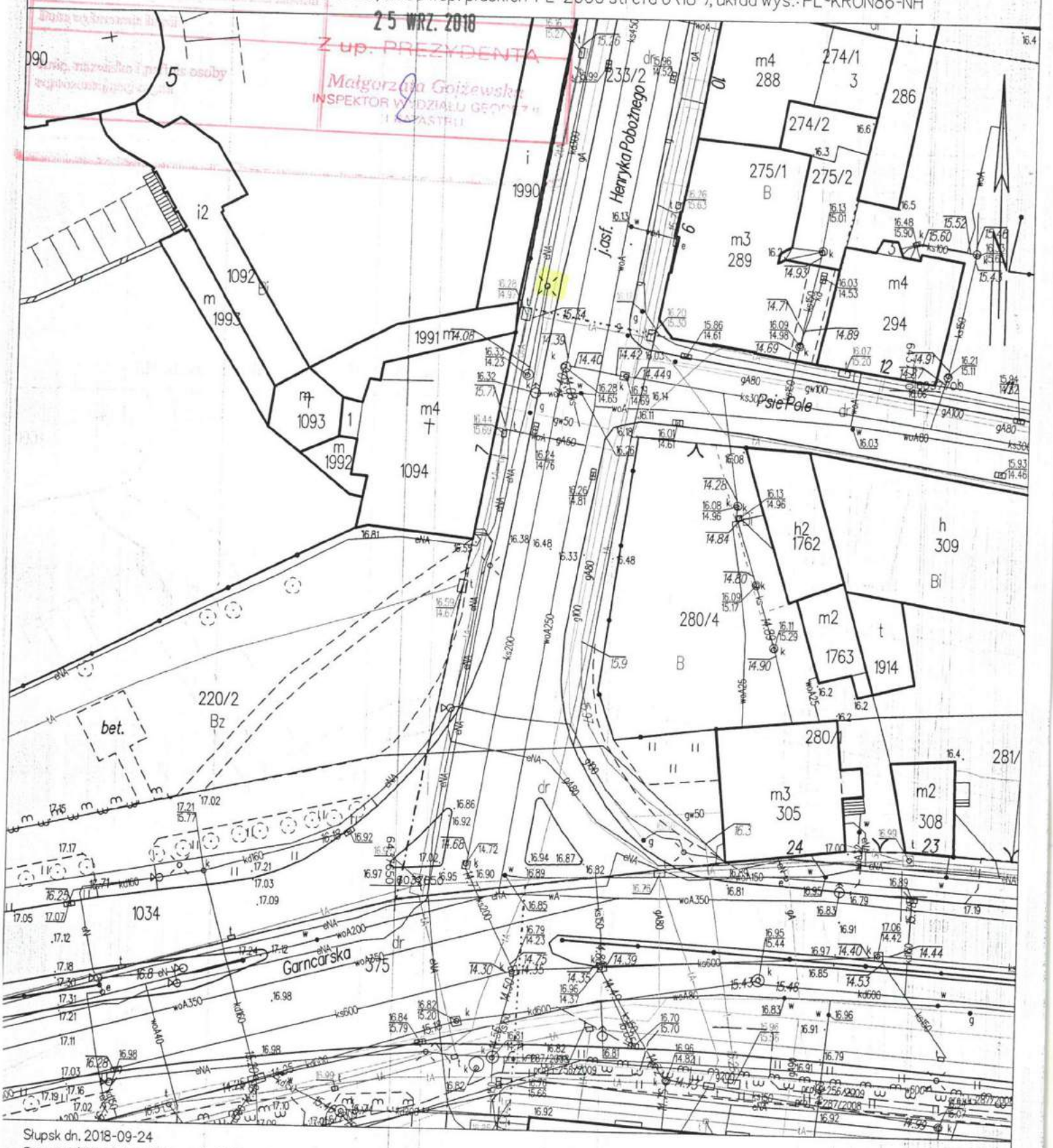

Słupsk dn. 2018-09-24
Sporządził(a) wydruk: Małgorzata Gojżewska

Województwo: pomorskie
Powiat: m.Słupsk
Jednostka ewidencyjna: 226301_1, M. Słupsk
Obręb: 0009
Działka:

MAPA ZASADNICZA

SKALA 1:500

Układ odniesienia: PL-ETRF89, układ wsp. płaskich: PL-2000 strefa 6 (18°), układ wys.: PL-KRON86-NH

Poświadcza się zgodność niniejszej kopii z treścią materiału państwowego zasobu geodezyjnego i kartograficznego
Organ prowadzący państwowy zasób geodezyjny i kartograficzny: PREZYDENT MIASTA SŁUPSKA
Nazwa materiału zasobu: MAPA ZASADNICZA
Wersja bazy danych:
Data sporządzenia wypisu/wyrysu: 25 WRZ. 2018
Z up. PREZYDENTA
Małgorzata Gojżewska
KIEROWNIK WYDZIAŁU GEODEZJI I KATASTRU

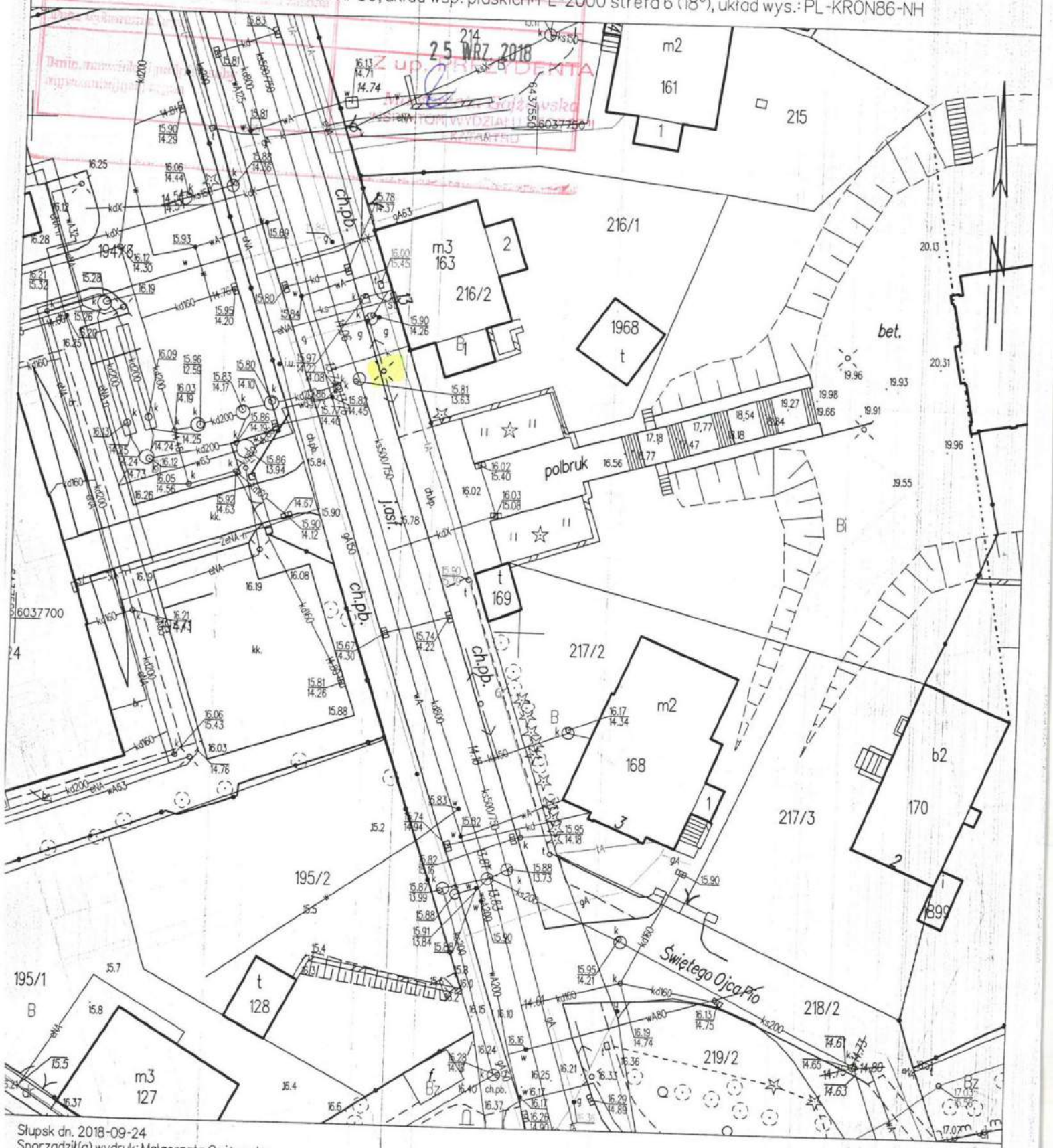

Słupsk dn. 2018-09-24
Sporządził(a) wydruk: Małgorzata Gojżewska

Województwo: pomorskie
Powiat: m.Słupsk
Jednostka ewidencyjna: 226301_1, M. Słupsk
Obręb: 0006
Działka: 804/4

MAPA ZASADNICZA

SKALA 1:500

Układ odniesienia: PL-ETRF89, układ wsp. płaskich: PL-2000 strefa 6 (18°), układ wys.: PL-KRON86-NH

Słupsk dn. 2018-09-24

Sporządził(a) wydruk: Małgorzata Gojżewska

Województwo: pomorskie
Powiat: m.Słupsk
Jednostka ewidencyjna: 226301_1, M. Słupsk
Obręb: 0013
Działka: 295

11

MAPA ZASADNICZA

SKALA 1:500

Układ odniesienia: PL-ETRF89, układ wsp. płaskich: PL-2000 strefa 6 (18°), układ wys.: PL-KRON86-NH

Poświadcza się zgodność niniejszej kopii z treścią materiału państwowego zasobu geodezyjnego i kartograficznego

Organ prowadzący państwowy zasób geodezyjny i kartograficzny	PREZYDENT MIASTA SŁUPSKA
Nazwa materiału zasobu	MAPA ZASADNICZA
Identyfikator ewidencyjny materiału zasobu	
Data wykonania kopii	25 WRZ. 2018
Imię, nazwisko i podpis osoby	ZA PREZYDENTA Małgorzata Gojżewska INSPEKTOR WYDZIAŁU GEODEZJI I KATASTRU

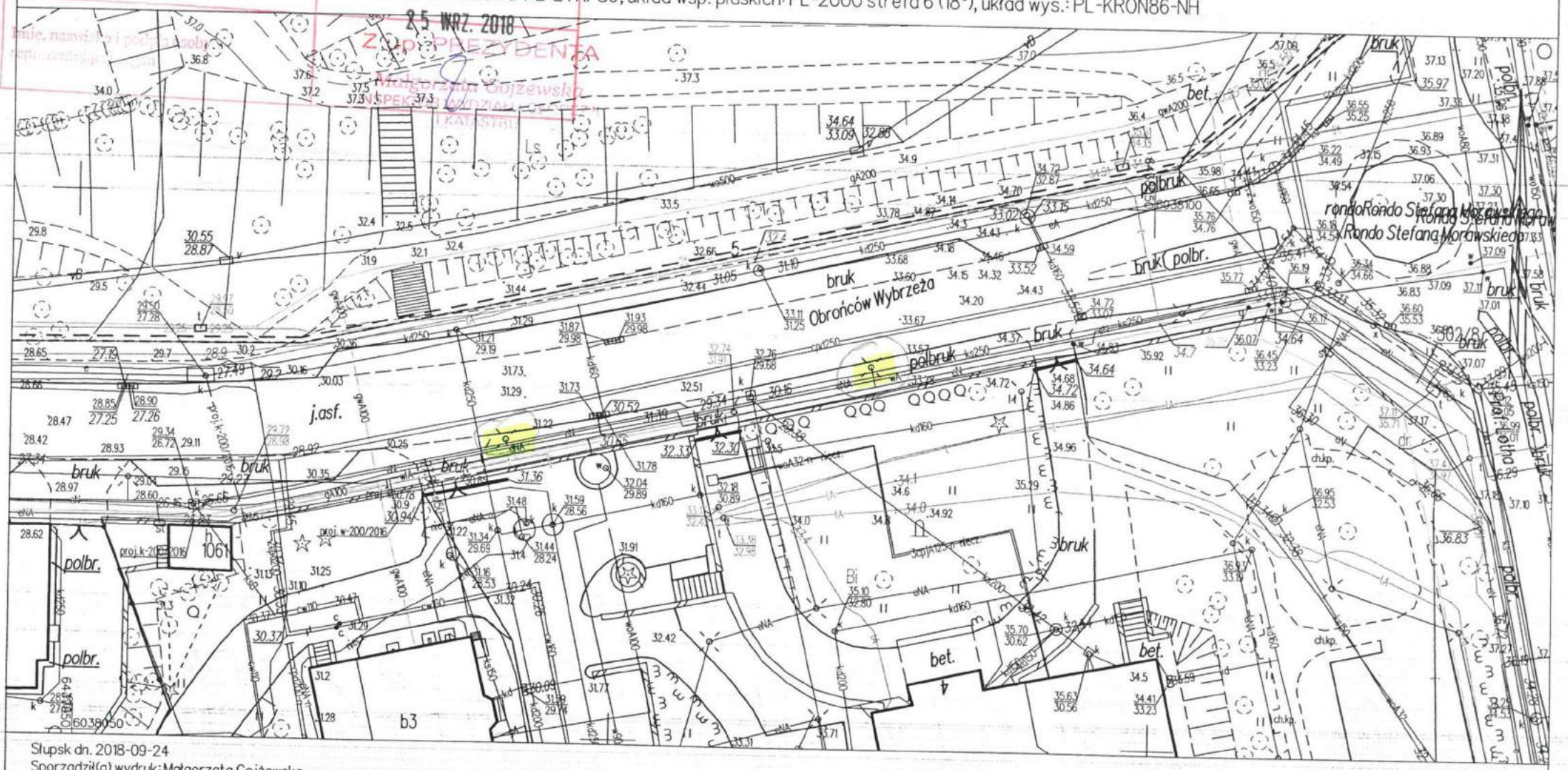

Słupsk dn. 2018-09-24
Sporządził(a) wydruk: Małgorzata Gojżewska

Województwo: pomorskie
Powiat: m.Słupsk
Jednostka ewidencyjna: 226301_1, M. Słupsk
Obręb: 0013
Działka: 228

MAPA ZASADNICZA

MAPA PODZIAŁU

SKALA 1:500

Układ odniesienia: PL-ETRF89, układ współrzędnych PL-2000 strefa 6 (18°), układ wys.: PL-KRON86-NH

PRZYDZIAŁ MIASTA SŁUPSKA
geodezyjnej i kartograficznej
Nazwa jednostki ewidencyjnej
Obręb ewidencyjny
Numer działki ewidencyjnej
Z UP. PREZYDENTA
Małgorzata Gojżewska
SPECJALISTA DS. GEODEZJI
25 WRZ. 2018

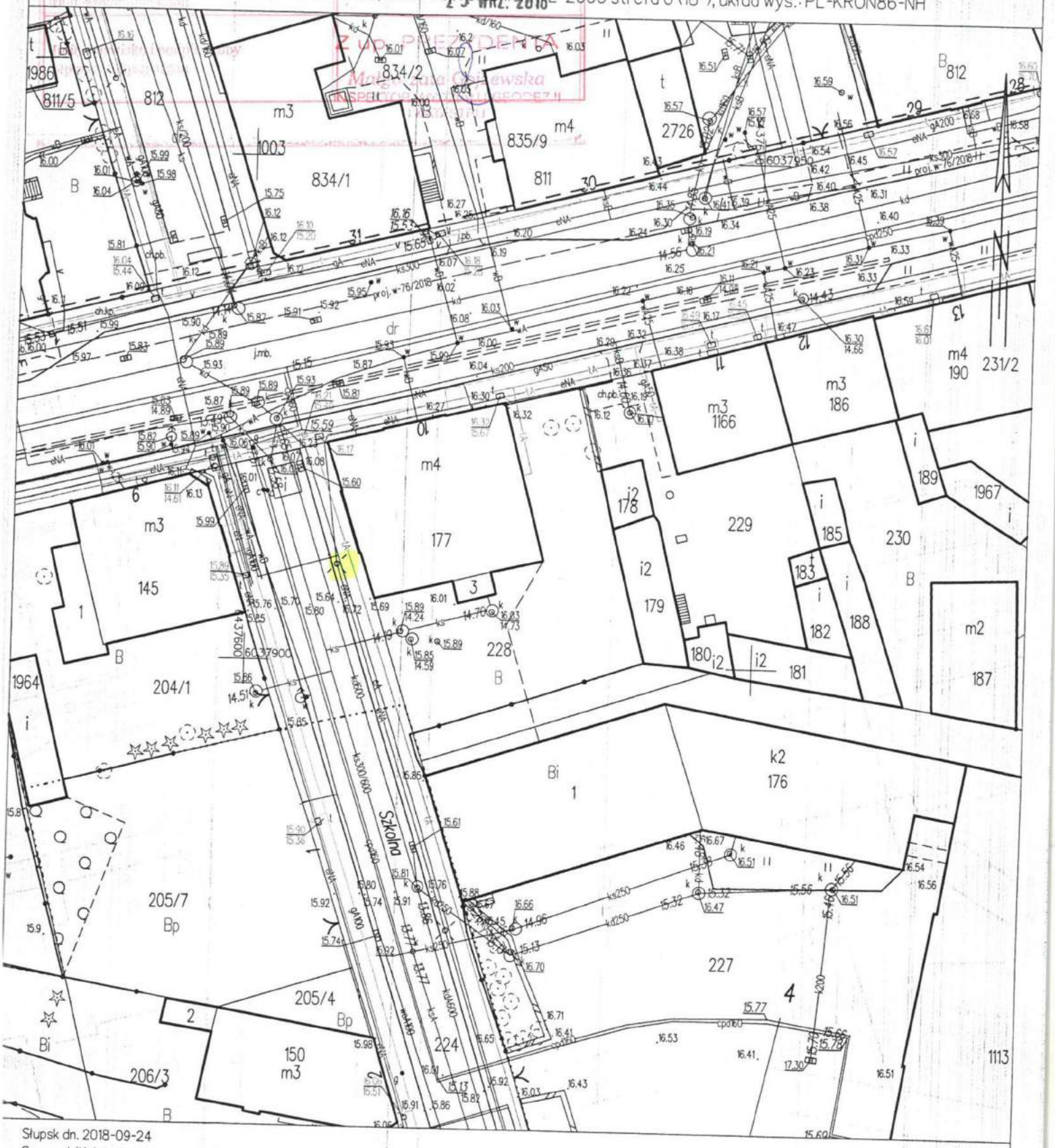

Słupsk dn. 2018-09-24
Sporządził(a) wydruk: Małgorzata Gojżewska

Województwo: pomorskie
Powiat: m.Słupsk
Jednostka ewidencyjna: 226301_1, M. Słupsk
Obręb: 0013
Działka: 307

MAPA ZASADNICZA
SKALA 1:500

Układ odniesienia: PL-ETRF89, układ współrzędnych płaskich: PL-2000 strefa 6 (18°), układ wys.: PL-KRON86-NH

Z UPR. PREZYDENTA
Małgorzata Gojżewska
INSPEKTOR WYDZIAŁU GEODEZJI I KATASTRU

Słupsk dn. 2018-09-24
Sporządził(a) wydruk: Małgorzata Gojżewska

Województwo: pomorskie
Powiat: m.Słupsk
Jednostka ewidencyjna: 226301_1, M. Słupsk
Obręb: 0013
Działka: 360/4

Mapa z 181 roku

15,16

MAPA ZASADNICZA

SKALA 1:500

Układ odniesienia: PL-ETRF89, układ współrzędnych: PL-2000 strefa 6 (18°), układ wys.: PL-KRON86-NH

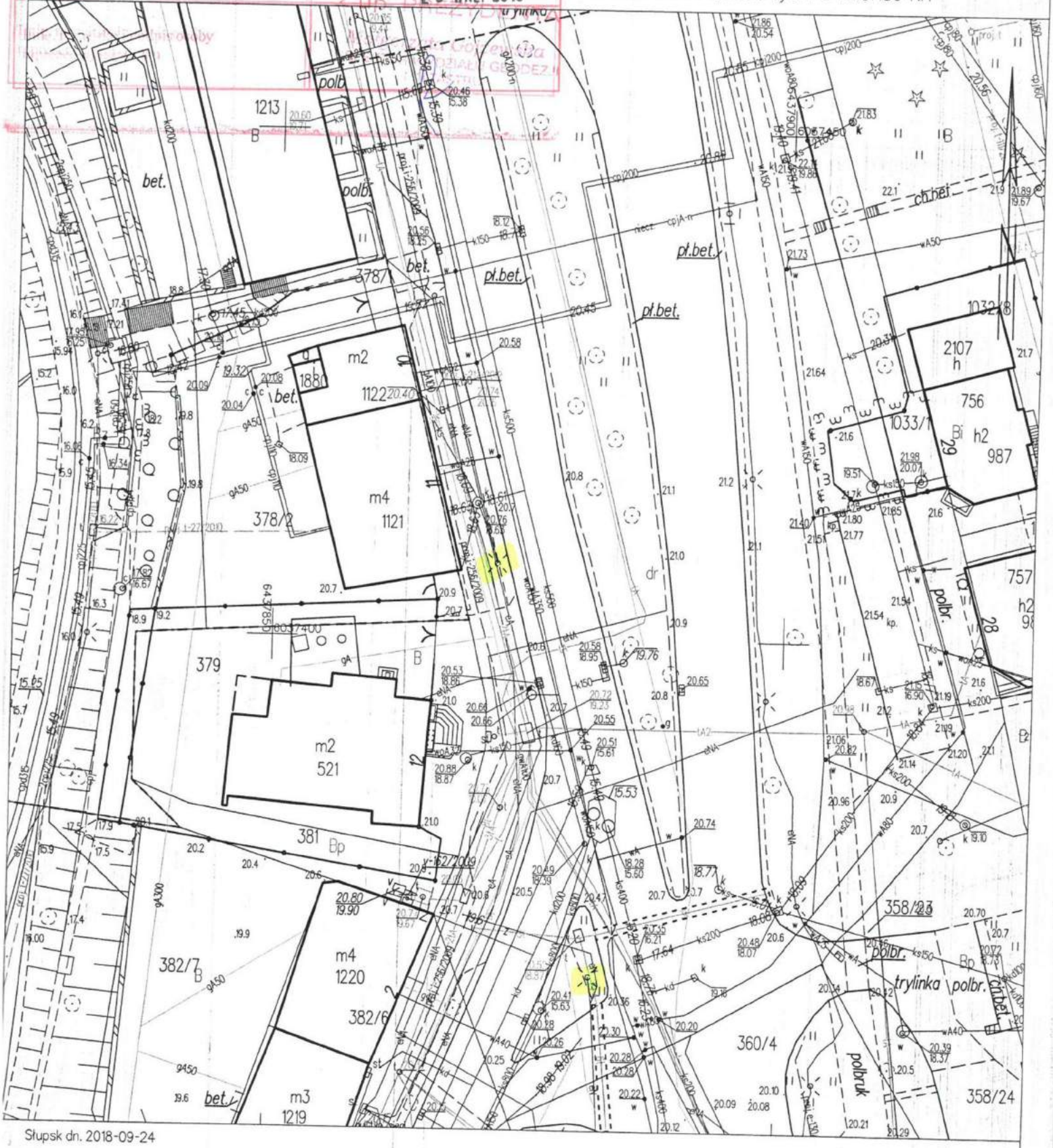

Słupsk dn. 2018-09-24

Sporządził(a) wydruk: Małgorzata Gojżewska

Województwo: pomorskie
Powiat: m.Słupsk
Jednostka ewidencyjna: 226301_1, M. Słupsk
Obręb: 0013
Działka: 401/1

Pełna nazwa organu prowadzącego państwowy zasób geodezyjny i kartograficzny materiału państwowego zasobu geodezyjnego i kartograficznego

Organ prowadzący państwowy zasób geodezyjny i kartograficzny	PREZYDENT MIASTA SŁUPSKA
Nazwa materiału zasobu	MAPA ZASADNICZA
Identyfikator ewidencyjny materiału zasobu	
Data wykonania kopii	25 WRZ 2018

Z up... Małgorzata ... INSPEKTOR WYDZIAŁU I KATASTRU

17
ei 6

MAPA ZASADNICZA

SKALA 1:500

Układ odniesienia: PL-ETRF89, układ wsp. płaskich: PL-2000 strefa 6 (18°), układ wys.: PL-KRON86-NH

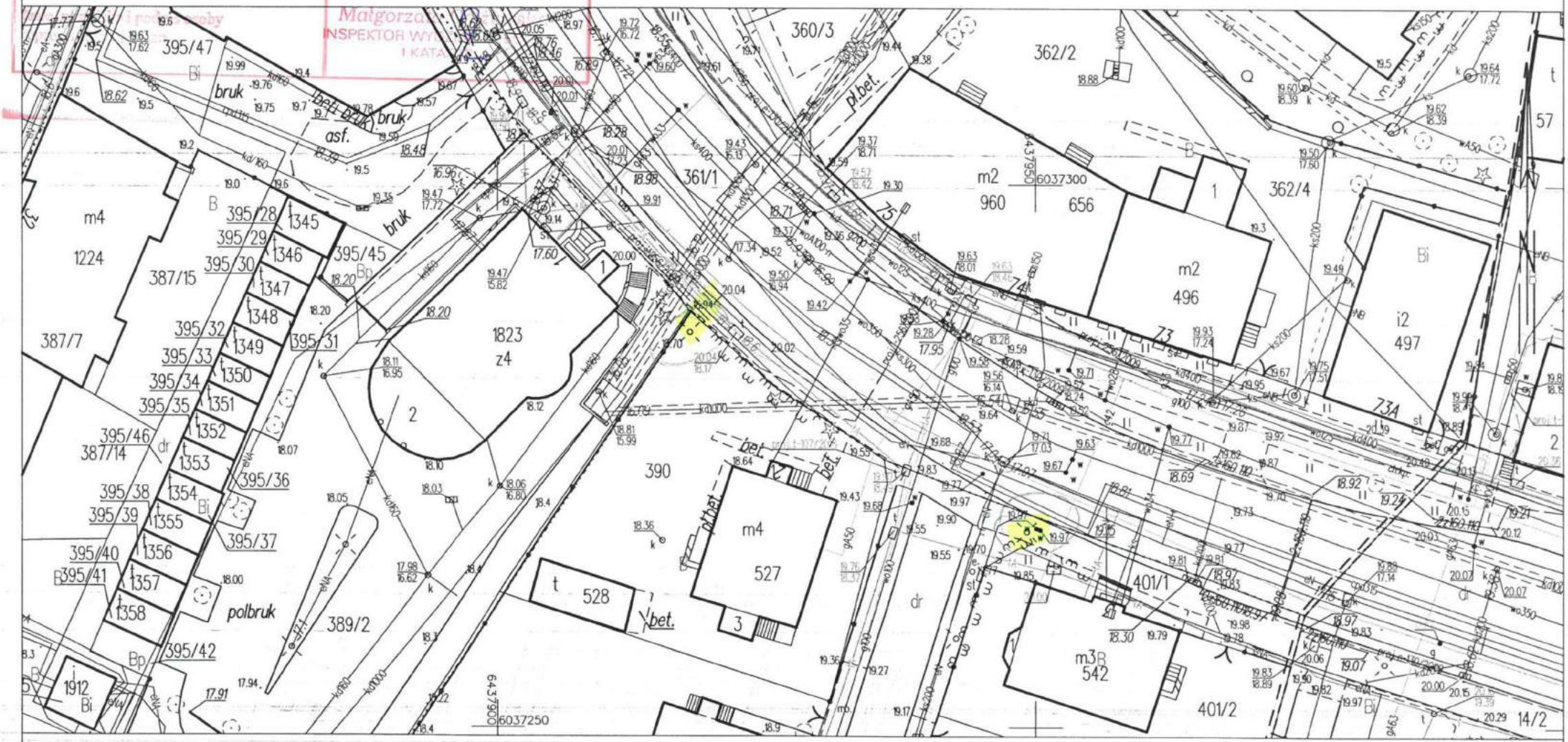

Słupsk dn. 2018-09-24

Sporządził(a) wydruk: Małgorzata Gojżewska

Województwo: pomorskie
Powiat: m.Słupsk
Jednostka ewidencyjna: 226301_1, M. Słupsk
Obręb: 0017
Działka:

Potwierdzenie zgodności danych ewidencji gruntów i budynków z danymi ewidencji gruntów i budynków

Organ prowadzący państwowy zasób geodezyjny i kartograficzny: PREZYDENT MIASTA SŁUPSKA

Nazwa materiału zasobu: mapa zasadnicza

Identyfikator ewidencyjny materiału zasobu:

Data wykonania: 25 WRZ 2018

Imię, nazwisko i podpis osoby odpowiedzialnej za prowadzenie ewidencji gruntów i budynków: Z UP. PREZYDENTA Małgorzata Gojżewska INSPEKTOR WYDZIAŁU GEODEZJI I KATASTRU

MAPA ZASADNICZA

SKALA 1:500

Układ odniesienia: PL-ETRF89, układ wsp. płaskich: PL-2000 strefa 6 (18°), układ wys.: PL-KRON86-NH

17 C

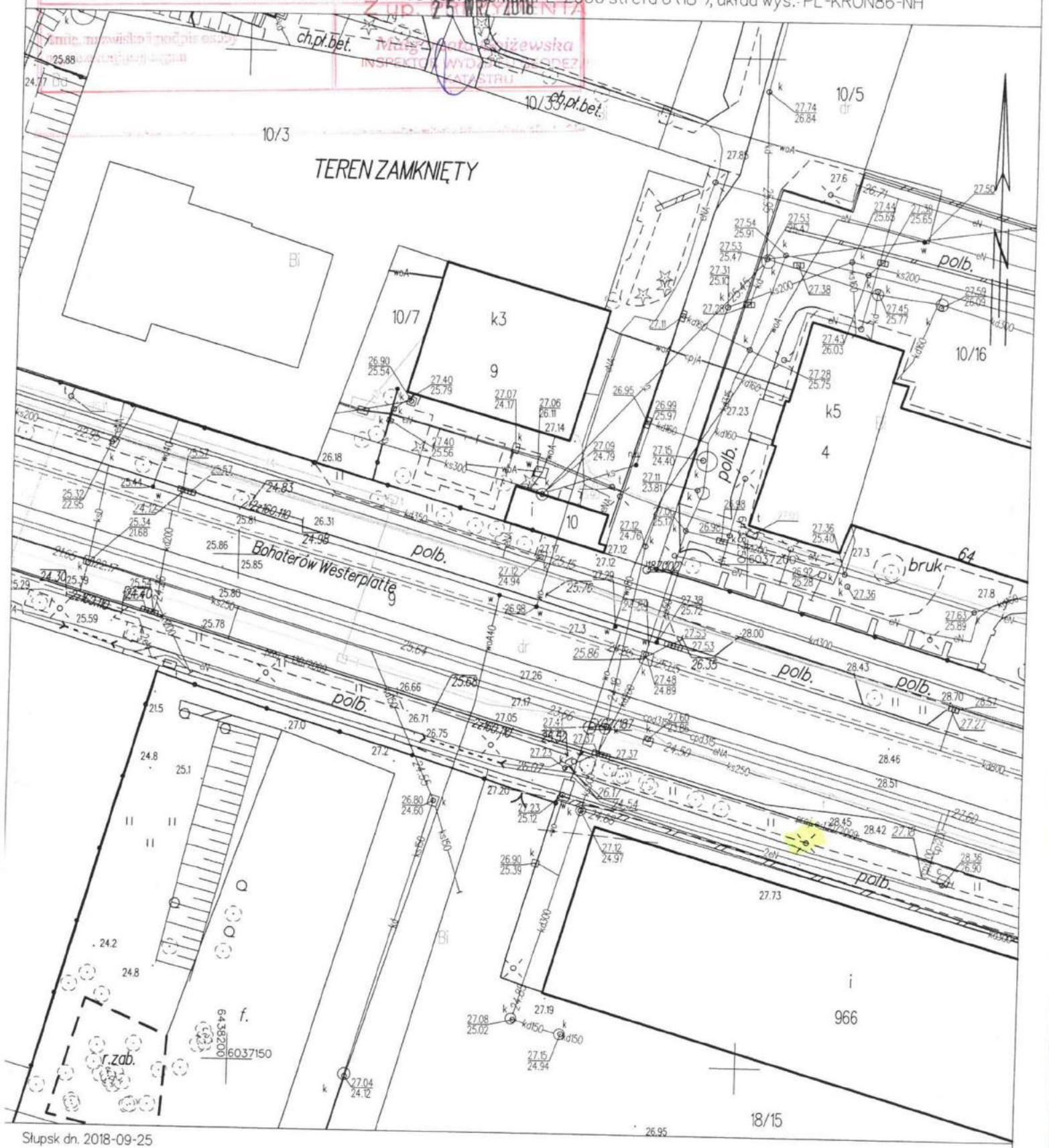

Słupsk dn. 2018-09-25

Sporządził(a) wydruk: Małgorzata Gojżewska

Województwo: pomorskie
Powiat: m.Słupsk
Jednostka ewidencyjna: 226301_1, M. Słupsk
Obręb: 0017
Działka: 65/1

MAPA ZASADNICZA
SKALA 1:500

Układ odniesienia: PL-ETRF89, układ wsp. płaskich: PL-2000 strefa 6 (18°), układ wys.: PL-KRON86-NH

Poświadcza się przyjęcie do państwowego zasobu geodezyjnego i kartograficznego materiału pod poz. ewidencyjnym

Organ prowadzący państwowy zasób geodezyjny i kartograficzny	PREZYDENT MIASTA SŁUPSKA
Nazwa materiału zasobu	mapa zasadnicza
Identyfikator ewidencyjny materiału zasobu	
Data wykonania kopii	
Imię, nazwisko i podpis osoby przyjmującej materiał	Z up. PREZYDENTA Małgorzata Gojżewska INSPEKTOR ...

25 WRZ. 2018

17 D

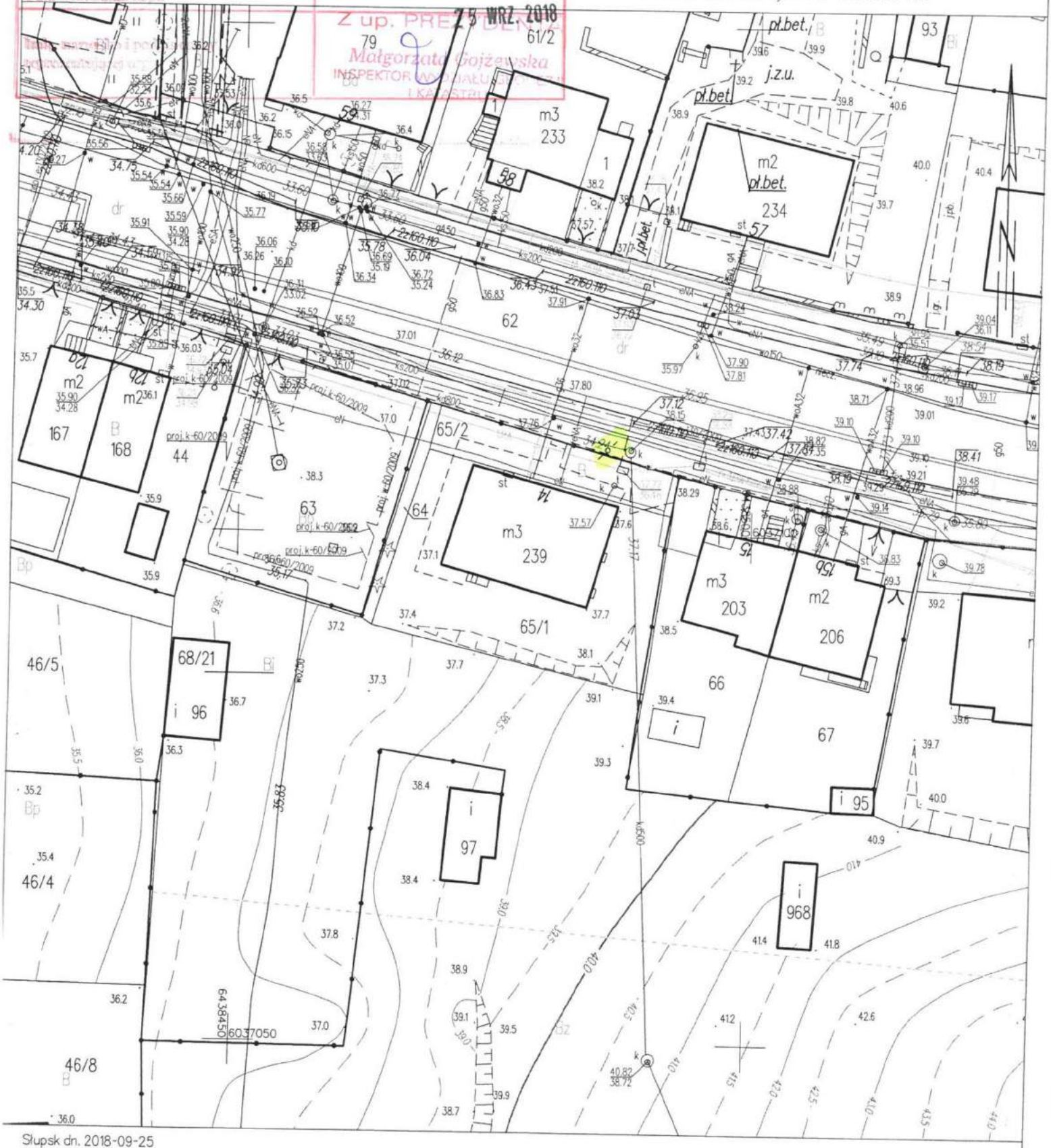

Słupsk dn. 2018-09-25

Sporządził(a) wydruk: Małgorzata Gojżewska

Województwo: pomorskie
Powiat: m.Słupsk
Jednostka ewidencyjna: 226301_1, M. Słupsk
Obręb: 0018
Działka: 37

18

Poświadcza się zgodność danych zawartych w materiale państwowego zasobu geodezyjnego i kartograficznego	
Organ prowadzący państwowy zasób geodezyjny i kartograficzny	PREZYDENT MIASTA SŁUPSKA
Nazwa materiału zasobu	MPZ 14/7.00.42
Identyfikator ewidencyjny materiału zasobu	
Data wykonania	25 WRZ. 2018
Imię, nazwisko i podpis osoby	Małgorzata Gojżewska

MAPA ZASADNICZA
SKALA 1:500

Układ odniesienia: PL-ETRF89, układ wsp. płaskich: PL-2000 strefa 6 (18°), układ wys.: PL-KRON86-NH

Słupsk dn. 2018-09-24

Sporządził(a) wydruk: Małgorzata Gojżewska

Województwo: pomorskie
Powiat: m.Słupsk
Jednostka ewidencyjna: 226301_1, M. Słupsk
Obręb: 0018
Działka: 183/1

Poświadcza się zgodność niniejszej kopii z aktami ewidencji gruntów i budynków
Organ prowadzący państwowy zasób geodezyjny i kartograficzny: PREZYDENT MIASTA SŁUPSKA
Nazwa ewidencji gruntów i budynków: MAPA ZASADNICZA
Identyfikator ewidencyjny mapy ewidencyjnej lub numer arkusza mapy:
Data wykonania: 25 WRZ. 2018
Małgorzata Gojżewska
KIEROWNIK WYDZIAŁU GEODEZJI

MAPA ZASADNICZA

SKALA 1:500

Układ odniesienia: PL-ETRF89, układ wsp. płaskich: PL-2000 strefa 6 (18°), układ wys.: PL-KRON86-NH

Słupsk dn. 2018-09-24

Sporządził(a) wydruk: Małgorzata Gojżewska

Województwo: pomorskie
Powiat: m.Słupsk
Jednostka ewidencyjna: 226301_1, M. Słupsk
Obręb: 0018
Działka: 174/2

Poświadcza się zgodność materiału z bazą danych ewidencji gruntów i budynków

Organ prowadzący państwowy zasób geodezyjny i kartograficzny: PREZYDENT MIASTA SŁUPSKA

Nazwa materiału zasobu: KAPA MAPA ZASADNICZA

Numer materiału zasobu:

Data wykonania: 25 WRZ. 2018

Z UPOWAŻNIENIA PREZYDENTA
Małgorzata Gojżewska
INSPEKTOR WYDZIAŁU GEODEZJI I KATASTRU

186

MAPA ZASADNICZA

SKALA 1:500

Układ odniesienia: PL-ETRF89, układ współrzędnych: PL-2000 strefa 6 (18°), układ wys.: PL-KRON86-NH

Słupsk dn. 2018-09-24
Sporządził(a) wydruk: Małgorzata Gojżewska

Województwo: pomorskie
Powiat: m.Słupsk
Jednostka ewidencyjna: 226301_1, M. Słupsk
Obręb: 0020
Działka: 17/7

MAPA ZASADNICZA

SKALA 1:500

Układ odniesienia: PL-ETRF89, układ wsp. płaskich: PL-2000 strefa 6 (18°), układ wys.: PL-KRON86-NH

Słupsk dn. 2018-09-24

Sporządził(a) wydruk: Małgorzata Gojżewska

Województwo: pomorskie
Powiat: m.Słupsk
Jednostka ewidencyjna: 226301_1, M. Słupsk
Obręb: 0020
Działka: 17/25

Poświadcza się zgodność z oryginałem kopii z rejestru materiału państwowego zasobu geodezyjnego i kartograficznego

Organ prowadzący państwowy zasób geodezyjny i kartograficzny: PREZYDENT MIASTA SŁUPSKA

Nazwa materiału zasobu: MAPA ZASADNICZA

Identyfikator ewidencyjny materiału zasobu: 19d

Data wydania: 25 WRZ. 2018

Z up. PREZYDENTA
Małgorzata Gojżewska
INSPEKTOR W WYDZIALE GEODEZJI I KATASTRU

MAPA ZASADNICZA

SKALA 1:500

Układ odniesienia: PL-ETRF89, układ wsp. płaskich: PL-2000 strefa 6 (18°), układ wys.: PL-KRON86-NH

Słupsk dn. 2018-09-24

Sporządził(a) wydruk: Małgorzata Gojżewska

Województwo: pomorskie
Powiat: m.Słupsk
Jednostka ewidencyjna: 226301_1, M. Słupsk
Obręb: 0020
Działka: 10/15

Poświadcza się zgodność niniejszej kopii z mapą zasadniczą powiatowego zasobu geodezyjnego i kartograficznego

Organ prowadzący państwowy zasób geodezyjny i kartograficzny: PREZYDENT MIASTA SŁUPSKA

Nazwa materiału zasobu: MAPA ZASADNICZA

Identyfikator ewidencyjny materiału zasobu: 2/a

Data sporządzenia: 25 WRZ. 2018

Z up. PREZYDENTA
Małgorzata Gojżewska
INSPEKTOR WYDZIAŁU GEODEZJI I KATASTRU

MAPA ZASADNICZA

SKALA 1:500

Układ odniesienia: PL-ETRF89, układ wysokościowy: PL-2000 strefa 6 (18°), układ wys.: PL-KRON86-NH

Słupsk dn. 2018-09-24

Sporządził(a) wydruk: Małgorzata Gojżewska

Województwo: pomorskie
Powiat: m.Słupsk
Jednostka ewidencyjna: 226301_1, M. Słupsk
Obręb: 0017
Działka: 7/2

22 A

MAPA ZASADNICZA
SKALA 1:500

Układ odniesienia: PL-ETRF89, układ wsp. płaskich: PL-2000 strefa 6 (18°), układ wys.: PL-KRON86-NH

Poświadcza się zgodność pod względem treści z treścią materiału państwowego zasobu geodezyjnego i kartograficznego

Organ prowadzący państwowy zasób geodezyjny i kartograficzny: PREZYDENT MIASTA SŁUPSKA

Numer materiału zasobu: MAPA ZASADNICZA

Identyfikator wydanego materiału zasobu

Data wykonania usługi: 25 WRZ 2018

Imię, nazwisko i podpis osoby reprezentującej organ: Z up. PREZYDENTA Małgorzata Gajewska INSPEKTOR W WYDZIAŁU GEODEZJI I KATASTRU

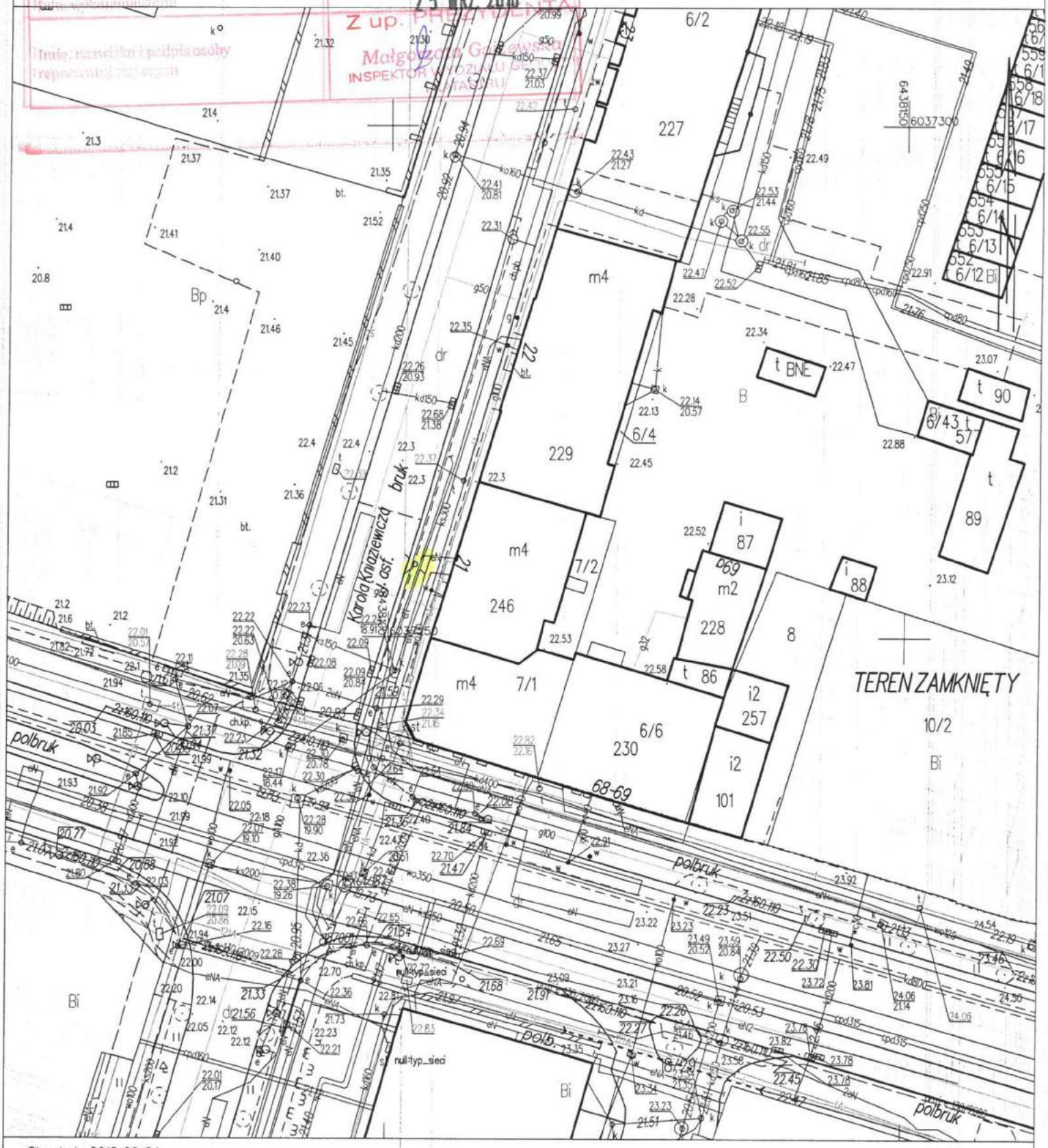

Słupsk dn. 2018-09-24

Sporządził(a) wydruk: Małgorzata Gojżewska

Województwo: pomorskie
Powiat: m.Słupsk
Jednostka ewidencyjna: 226301_1, M. Słupsk
Obręb: 0013
Działka: 1053

MAPA ZASADNICZA

22 B

SKALA 1:500

Układ odniesienia: PL-ETRF89, układ wsp. płaskich: PL-2000 strefa 6 (18°), układ wys.: PL-KRON86-NH (Kronsztadt 60)

Poświadcza się zgodność niniejszej kopii z treścią materiału państwowego zasobu geodezyjnego i kartograficznego
Organ prowadzący państwowy zasób geodezyjny i kartograficzny: PREZYDENT MIASTA SŁUPSKA
Nazwa materiału zasobu: MAPA ZASADNICZA
Data wykonania kopii: 25 WRZ. 2018
Imię, nazwisko i podpis osoby reprezentującej organ: Z up. PREZYDENTA Naczelnik Wydziału Geodezji i Katastru

Słupsk dn. 2018-09-24

Sporządził(a) wydruk: Małgorzata Gojżewska

Województwo: pomorskie
Powiat: m.Słupsk
Jednostka ewidencyjna: 226301_1, M. Słupsk
Obręb: 0013
Działka: 343/12

MAPA ZASADNICZA

SKALA 1:500

Układ odniesienia: PL-ETRF89, układ wsp. płaskich: PL-2000 strefa 6 (18°), układ wys.: PL-KRON86-NH

23

Poświadcza się zgodność niniejszej kopii z treścią materiału państwowego zasobu geodezyjnego i kartograficznego

Organ prowadzący państwowy zasób geodezyjny i kartograficzny: PREZYDENT MIASTA SŁUPSKA

Nazwa materiału zasobu: MAPA ZASADNICZA

Identyfikator ewidencyjny materiału zasobu:

Data wykonania kopii: 25 WRZ. 2018

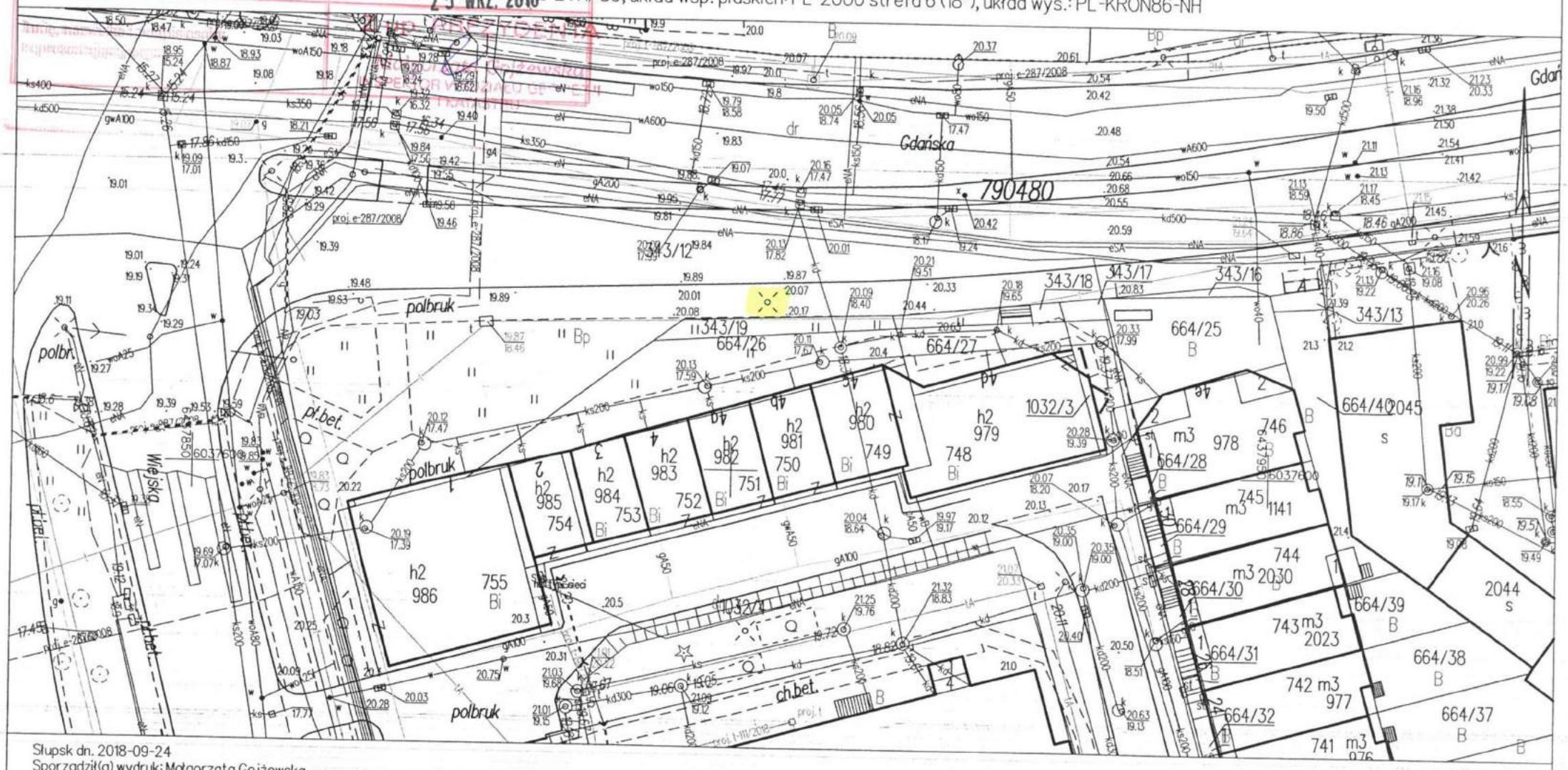

Słupsk dn. 2018-09-24
Sporządził(a) wydruk: Małgorzata Gojżewska

Województwo: pomorskie
Powiat: m.Słupsk
Jednostka ewidencyjna: 226301_1, M. Słupsk
Obręb: 0013
Działka:

24

MAPA ZASADNICZA

SKALA 1:500

Układ odniesienia: PL-ETRF89, układ wsp. płaskich: PL-2000 strefa 6 (18°), układ wys.: PL-KRON86-NH

Poświadcza się zgodność niniejszej kopii z treścią materiału państwowego zasobu geodezyjnego i kartograficznego
Organ prowadzący państwowy zasób geodezyjny i kartograficzny: PREZYDENT MIASTA SŁUPSKA
Nazwa materiału zasobu: MA ZA 24
Identyfikator ewidencyjny
Data wykonania kopii
Imię, nazwisko i pieczęć osoby poświadczającej
25 WRZ. 2018
Z UPOWAŻNIENIA PREZYDENTA
Małgorzata Gojżewska
INSPEKTOR WYDZIAŁU GEODEZJI I KATASTRU

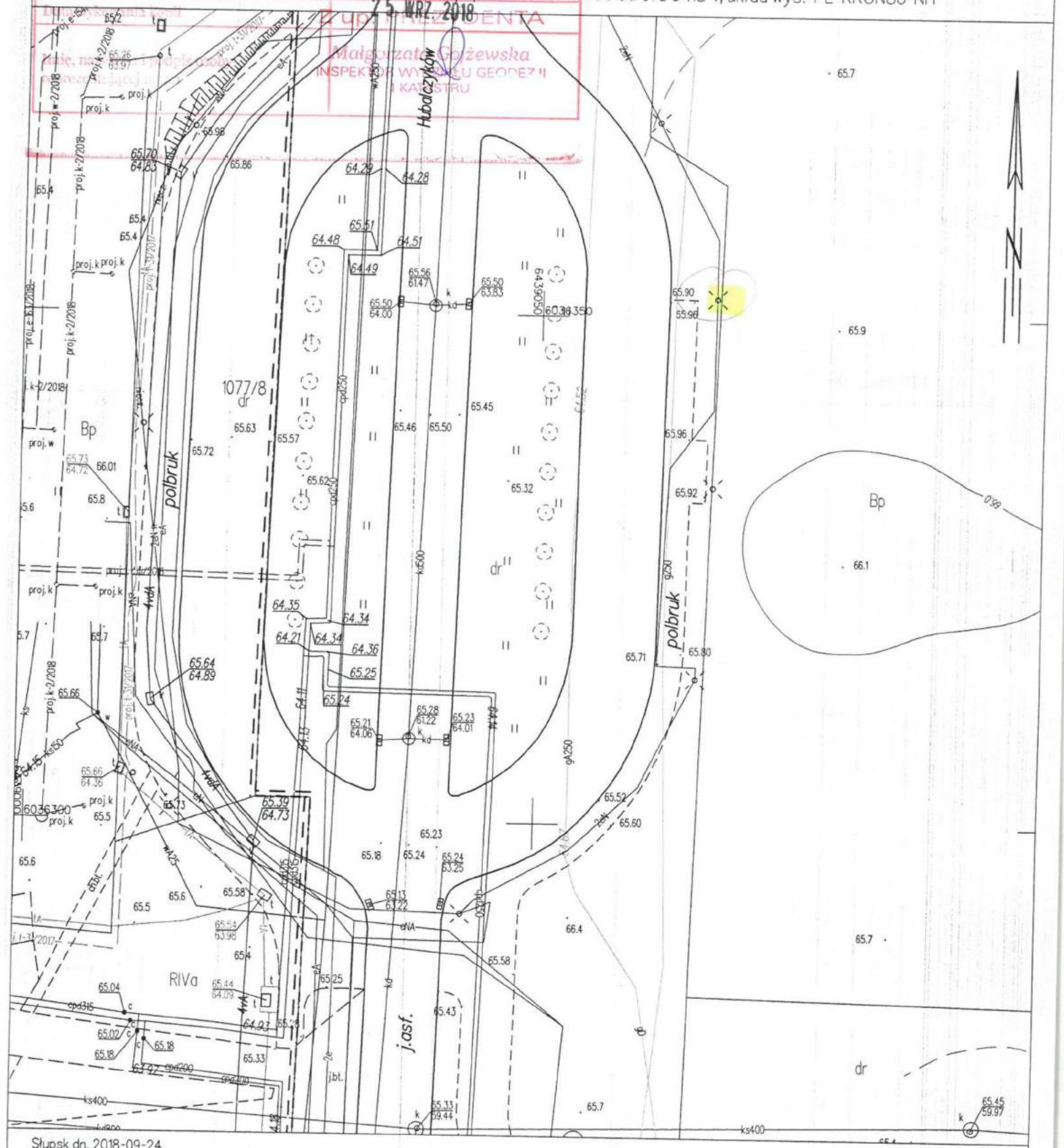

Słupsk dn. 2018-09-24
Sporządził(a) wydruk: Małgorzata Gojżewska

Województwo: pomorskie
Powiat: m.Słupsk
Jednostka ewidencyjna: 226301_1, M. Słupsk
Obręb: 0013
Działka:

24

Poświadcza się zgodność niniejszej kopii z zasobem materiału państwowego zasobu geodezyjnego i kartograficznego

Organ prowadzący państwowy zasób geodezyjny i kartograficzny	PREZYDENT MIASTA SŁUPSKA
Nazwa materiału zasobu	MAPA ZASADNICZA
Identyfikator ewidencyjny materiału zasobu	
Data wykonania kopii	25 WRZ. 2018
Imię, nazwisko i podpis osoby reprezentującej organ	Z UP. PREZYDENTA Małgorzata Gojżewska INSPEKTOR W DZIAŁE GEODEZJI I KATASTRU

MAPA ZASADNICZA
SKALA 1:500

Układ odniesienia: PL-ETRF89, układ współrzędnych płaskich: PL-2000 strefa 6 (18°), układ wys.: PL-KRON86-NH

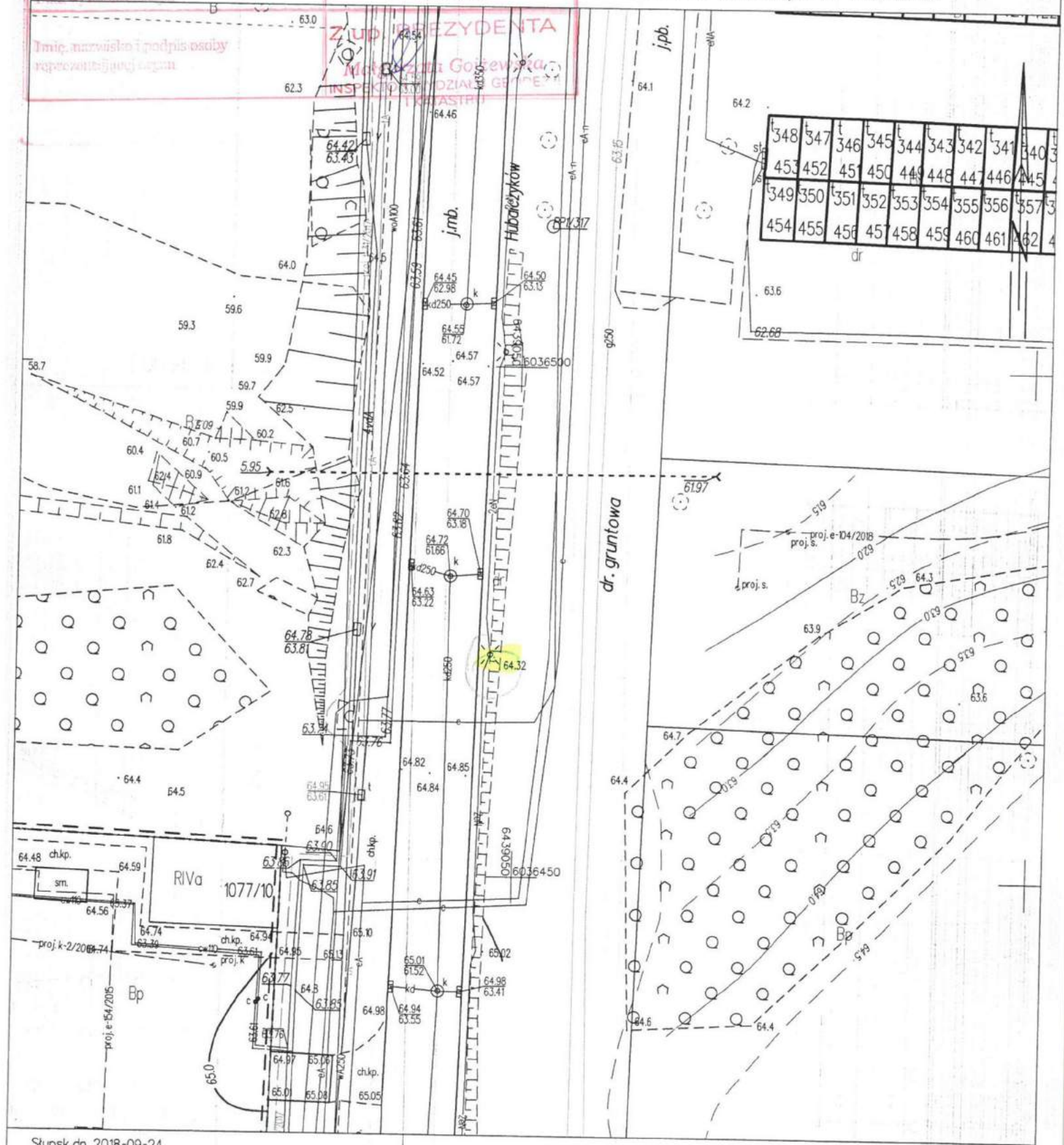

Słupsk dn. 2018-09-24
Sporządził(a) wydruk: Małgorzata Gojżewska

Województwo: pomorskie
Powiat: m.Słupsk
Jednostka ewidencyjna: 226301_1, M. Słupsk
Obręb: 0013
Działka:

24 i 25

Poświadcza się zgodność niniejszej kopii z treścią materiału państwowego zasobu geodezyjnego i kartograficznego

Organ prowadzący państwowy zasób geodezyjny i kartograficzny: PREZYDENT MIASTA SŁUPSKA

Nazwa materiału zasobu: MAPA ZASADNICZA

Identyfikator ewidencyjny materiału zasobu:

Data wydania: 25 WRZ. 2018

MAPA ZASADNICZA
SKALA 1:500

Układ odniesienia: PL-ETRF89, układ wsp. płaskich: PL-2000 strefa 6 (18°), układ wys.: PL-KRON86-NH (Kronsztadt 60)

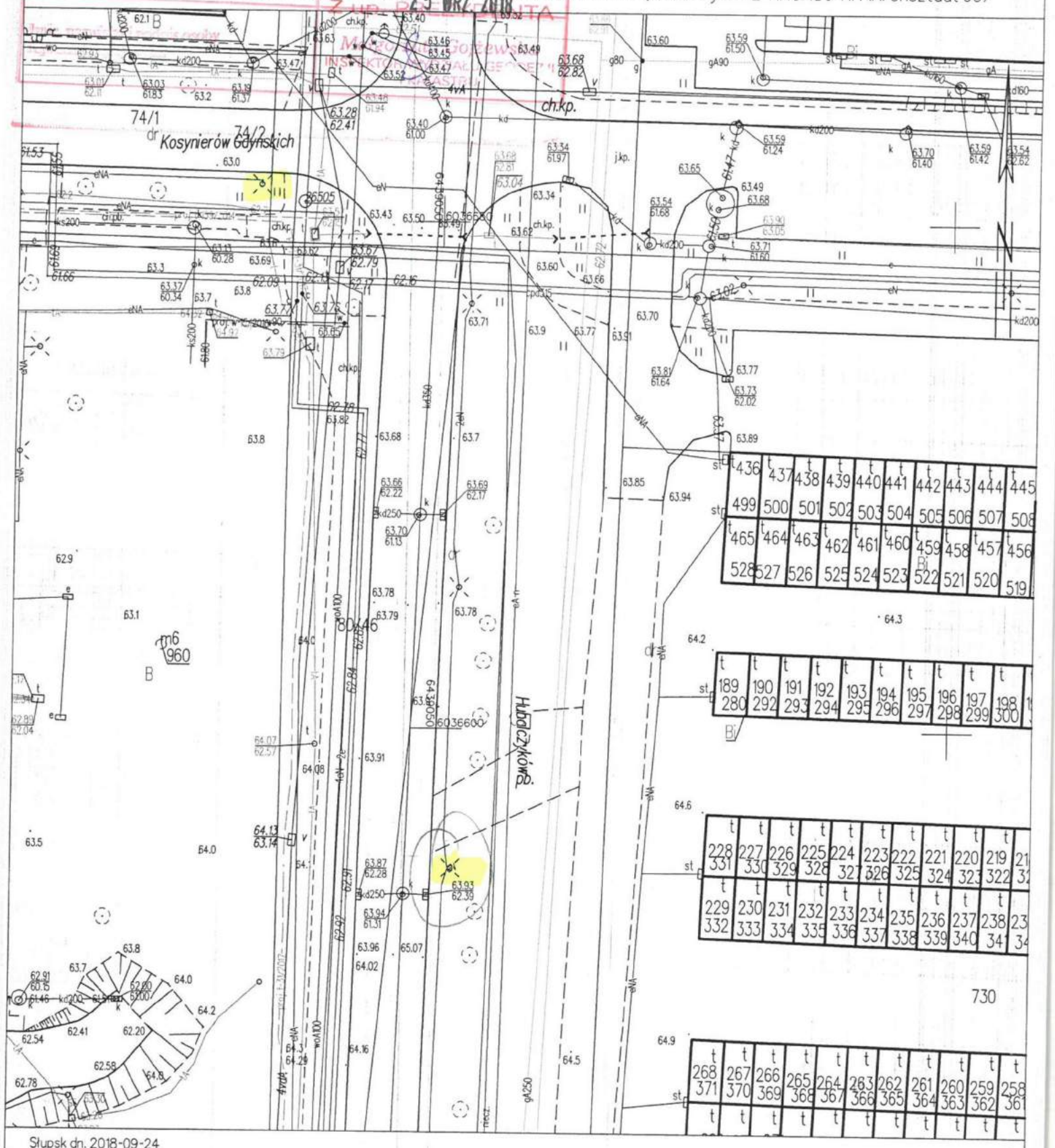

Słupsk dn. 2018-09-24

Sporządził(a) wydruk: Małgorzata Gojżewska

Województwo: pomorskie
Powiat: m.Słupsk
Jednostka ewidencyjna: 226301_1, M. Słupsk
Obręb: 0006
Działka: 788

26

Poświadcza się zgodność niniejszej kopii z treścią materiału państwowego zasobu geodezyjnego i kartograficznego

Organ prowadzący państwowy zasób geodezyjny i kartograficzny: PREZYDENT MIASTA SŁUPSKA

Nazwa materiału zasobu: MAPA ZASADNICZA

Identyfikator ewidencyjny materiału zasobu:

Data wykonania kopii: 25 WRZ. 2018

Imię, nazwisko i podpis osoby reprezentującej organ: z up. PREZYDENTA Małgorzata Gojżewska Kierownik Wydziału Geodezji i Katastru

MAPA ZASADNICZA

SKALA 1:500

Układ odniesienia: PL-ETRF89, układ wsp. płaskich: PL-2000 strefa 6 (18°), układ wys.: PL-KRON86-NH

Słupsk dn. 2018-09-24
Sporządził(a) wydruk: Małgorzata Gojżewska

Województwo: pomorskie
Powiat: m.Słupsk
Jednostka ewidencyjna: 226301_1, M. Słupsk
Obręb: 0006
Działka: 774/11

MAPA ZASADNICZA

MAPA 24.4.2017

SKALA 1:500

Układ odniesienia: PL-ETRF89, układ wsp. płaskich PL-2000 strefa 6 (18°), układ wys.: PL-KRON86-NH

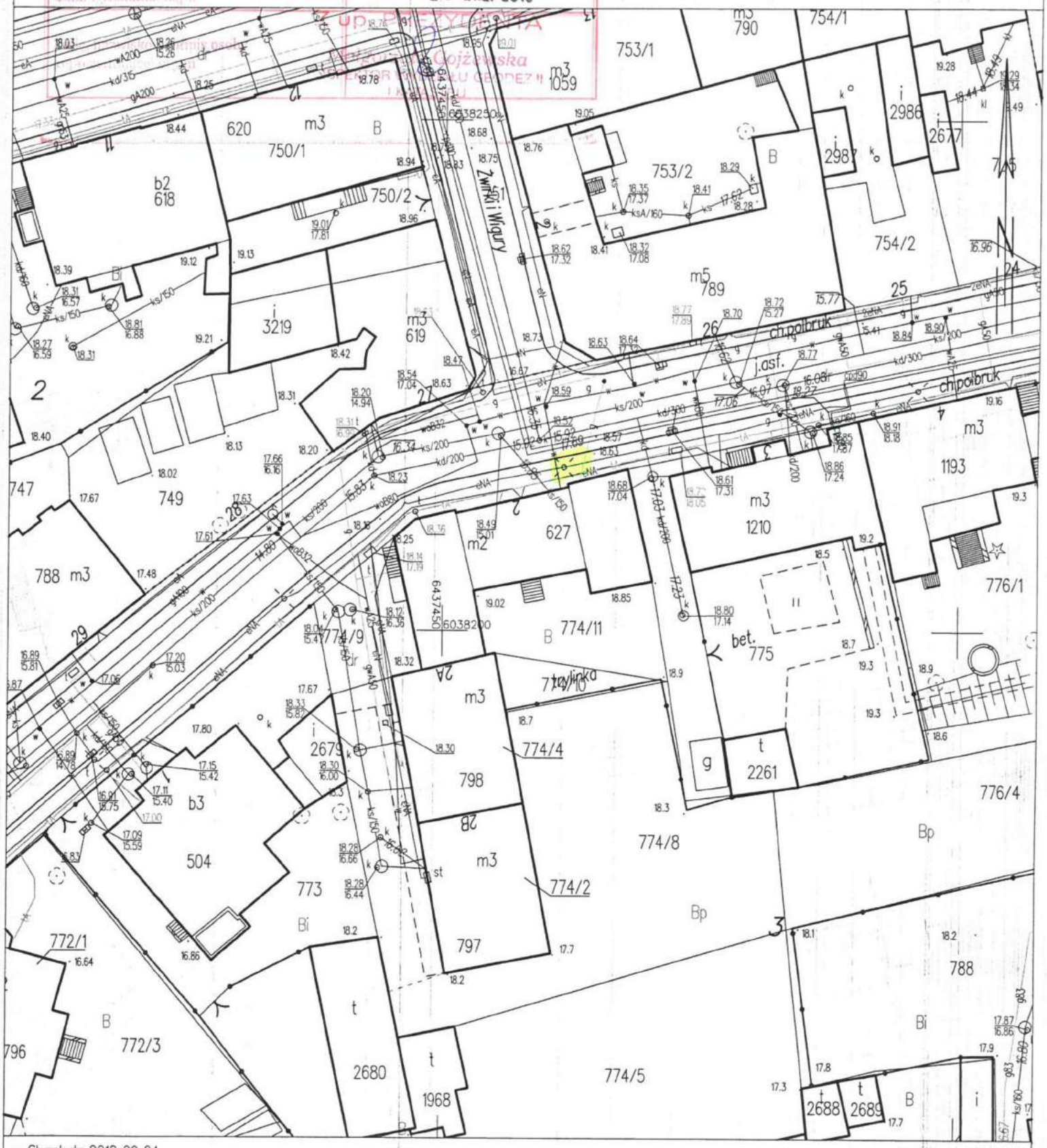

Słupsk dn. 2018-09-24

Sporządził(a) wydruk: Małgorzata Gojżewska

Województwo: pomorskie
Powiat: m.Słupsk
Jednostka ewidencyjna: 226301_1, M. Słupsk
Obręb: 0006
Działka: 677/1

MAPA ZASADNICZA

SKALA 1:500

Układ odniesienia: PL-ETRF89, układ wsp. płaskich: PL-2000 strefa 6 (18°), układ wys.: PL-KRON86-NH

25 WRZ. 2018

Małgorzata Gojżewska
INSPEKTOR W WYDZIAŁU GEODEZJI I KATASTRU

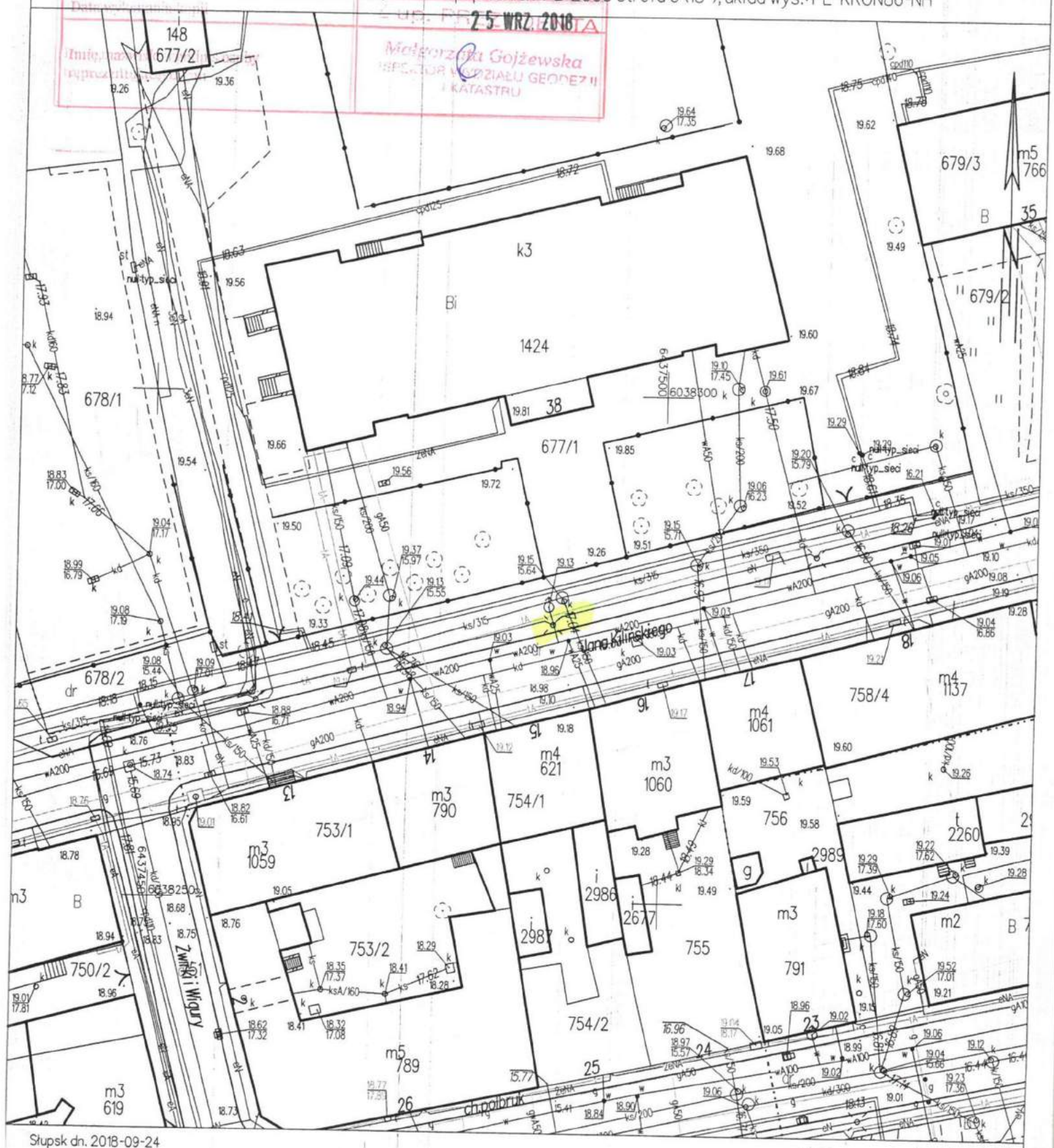

Słupsk dn. 2018-09-24
Sporządził(a) wydruk: Małgorzata Gojżewska

Województwo: pomorskie
Powiat: m.Słupsk
Jednostka ewidencyjna: 226301_1, M. Słupsk
Obręb: 0003
Działka: 186/5, 198/8

MAPA ZASADNICZA

29 a

MAPA ZASADNICZA SKALA 1:500

Układ odniesienia: PL-ETRF89, układ wsp. płaskich: PL-2000 strefa 6 (18°), układ wys.: PL-KRON86-NH

Słupsk dn. 2018-09-25

Sporządził(a) wydruk: Małgorzata Gojżewska

Województwo: pomorskie
Powiat: m.Słupsk
Jednostka ewidencyjna: 226301_1, M. Słupsk
Obręb: 0003
Działka: 191/3

MAPA ZASADNICZA

29 3

SKALA 1:500

Układ odniesienia: PL-ETRF89, układ wsp. płaskich: PL-2000 strefa 6 (18°), układ wys.: PL-KRON86-NH

Poświadcza się zgodność niniejszej kopii z treścią materiału państwowego zasobu geodezyjnego i kartograficznego

Organ prowadzący państwowy zasób geodezyjny i kartograficzny: PREZYDENT MIASTA

Nazwa materiału zasobu: MAPA ZASADNICZA

Data wykonania kopii: 25 WRZ. 2018

Imię, nazwisko i podpis osoby reprezentującej organ: Myśliwska

Z up. PREZYDENTA
Małgorzata Gojżewska
INSPEKTOR WYDZIAŁU GEODEZJI I KATASTRU

Słupsk dn. 2018-09-25
Sporządził(a) wydruk: Małgorzata Gojżewska

Województwo: pomorskie
Powiat: m.Słupsk
Jednostka ewidencyjna: 226301_1, M. Słupsk
Obręb: 0003
Działka: 37

29 c

MAPA ZASADNICZA

MAPA ZASADNICZA

SKALA 1:500

Układ odniesienia: PL-ETRF89, układ wsp. płaskich: PL-2000 strefa 6 (18°), układ wys.: PL-KRON86-NH

Poświadcza się zgodność niniejszej kopii z treścią materiału państwowego zasobu geodezyjnego i kartograficznego

Organ prowadzący państwowy zasób geodezyjny i kartograficzny: Starosta

Numer zamówienia urzędowego:

Miejsce i data: Słupsk, 25.09.2018

Imię, nazwisko i podpis osoby upoważnionej do reprezentowania organu

PREZYDENT MIASTA SŁUPSKA

25 WRZ. 2018

Z up. PREZYDENTA
Małgorzata Gojżewska
INSPEKTOR WYDZIAŁU GEODEZJI I KATASTRU

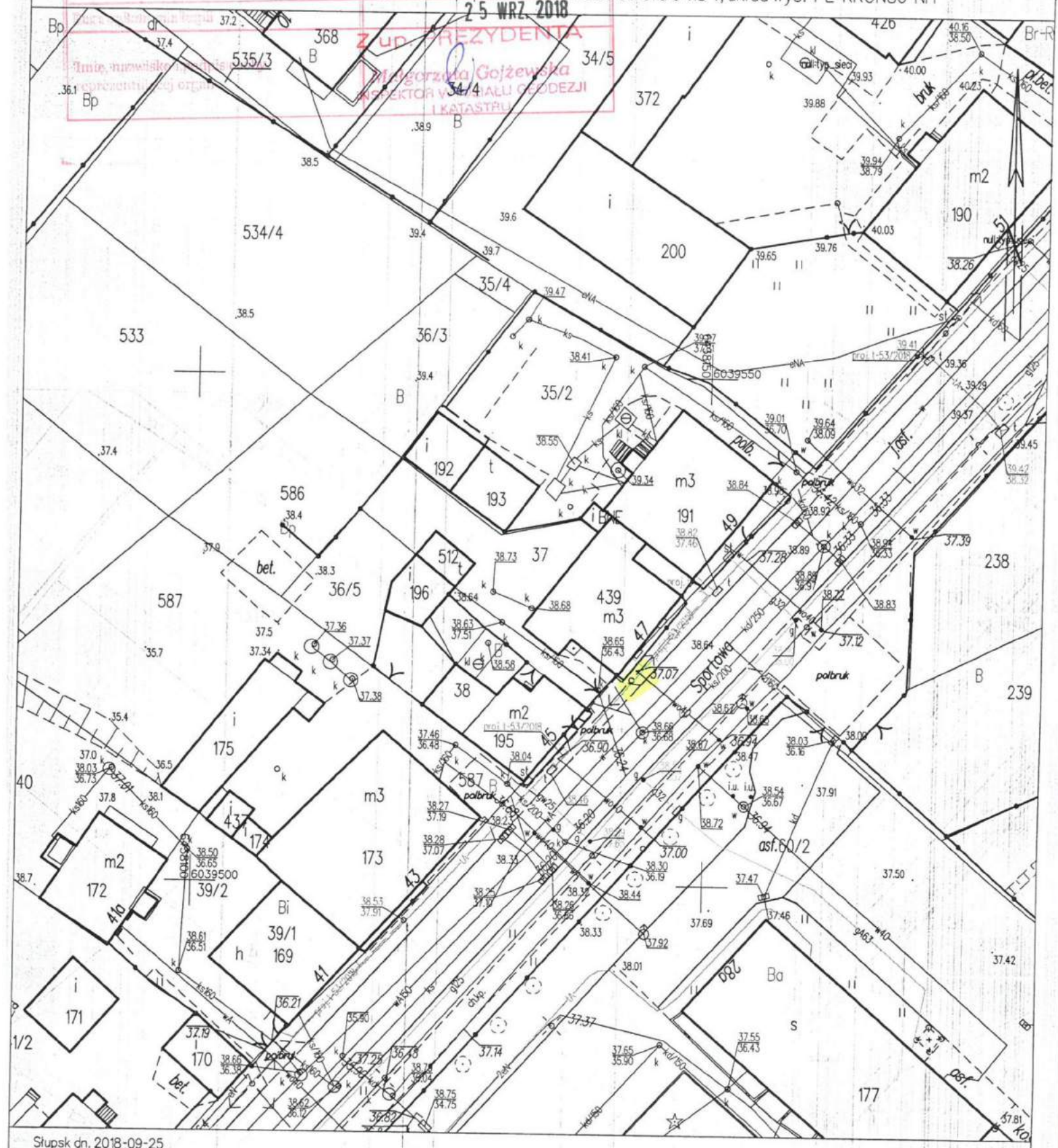

Słupsk dn. 2018-09-25

Sporządził(a) wydruk: Małgorzata Gojżewska

Województwo: pomorskie
Powiat: m.Słupsk
Jednostka ewidencyjna: 226301_1, M. Słupsk
Obręb: 0006
Działka: 128

MAPA ZASADNICZA

SKALA 1:500

Układ odniesienia: PL-ETRF89, układ wsp. płaskich: PL-2000 strefa 6 (18°), układ wys.: PL-KRON86-NH (Kronsztadt 60)

Poświadcza się zgodność niniejszej kopii z treścią materiału państwowego zasobu geodezyjnego i kartograficznego

Organ prowadzący państwowy zasób geodezyjny i kartograficzny: PREZYDENT MIASTA SŁUPSKA

Nazwa materiału zasobu: MAPA ZASADNICZA

Data wykonania kopii: 25 WRZ. 2018

Imię, nazwisko i podpis osoby realizującej wydanie: Z up. PREZYDENTA Małgorzata Gojżewska INSPEKTOR WYDZIAŁU GEODEZJI I KATASTRU

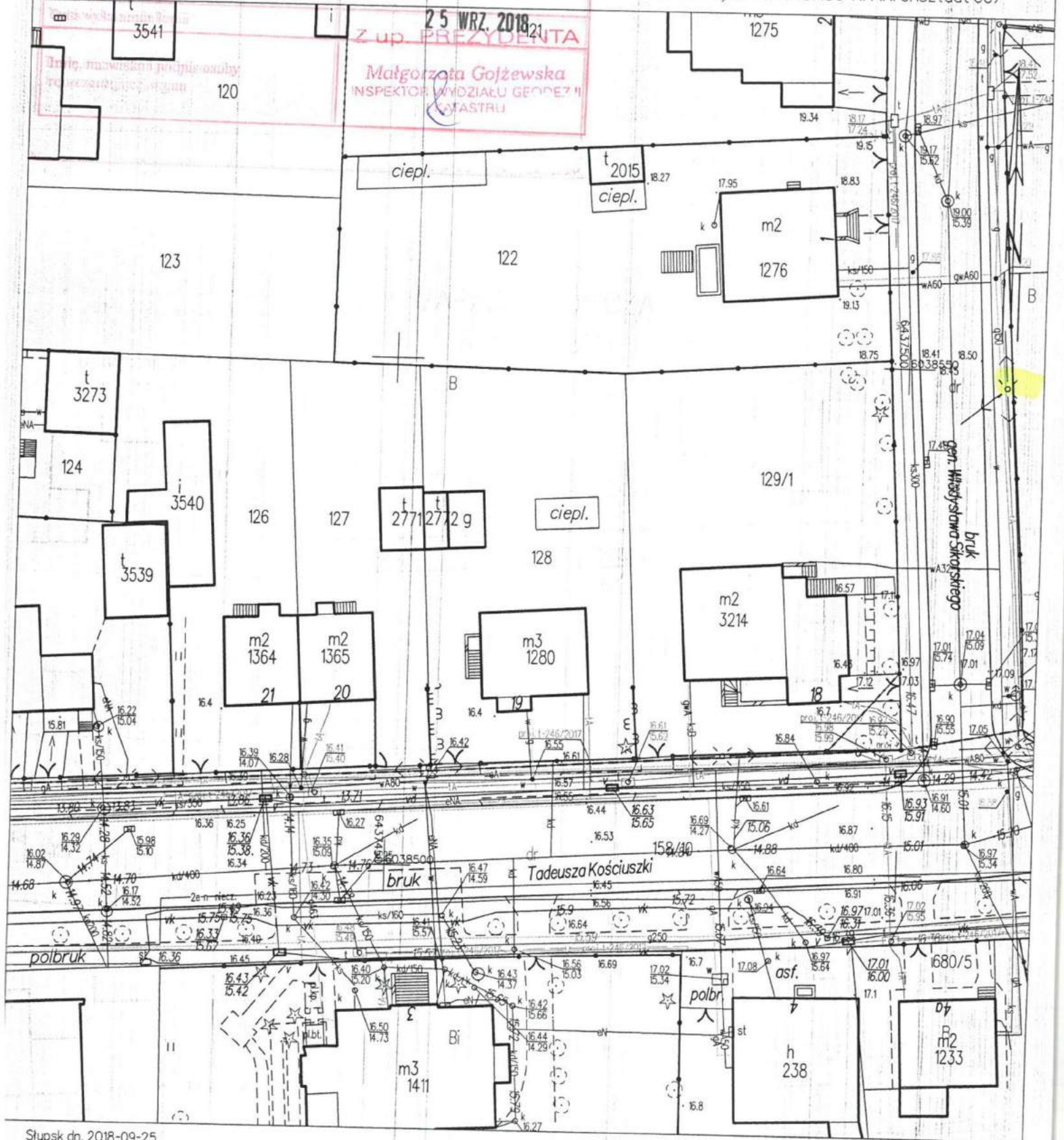

Słupsk dn. 2018-09-25

Sporządził(a) wydruk: Małgorzata Gojżewska

Województwo: pomorskie
Powiat: m.Słupsk
Jednostka ewidencyjna: 226301_1, M. Słupsk
Obręb: 0006
Działka: 87/4

31 b

MAPA ZASADNICZA
SKALA 1:500

Układ odniesienia: PL-ETRF89, układ wsp. płaskich: PL-2000 strefa 6 (18°), układ wys.: PL-KRON86-NH

Poświadcza się zgodność niniejszej kopii z treścią materiału państwowego zasobu geodezyjnego i kartograficznego
Organ prowadzący państwowy zasób geodezyjny i kartograficzny
PREZYDENT MIASTA SŁUPSKA
Nazwa materiału zasobu
MAPA 24 ARKUSZE
Identyfikator ewidencyjny
Data sporządzenia dopu
Imię, nazwisko i podpis osoby poświadczającej zgodność
Z UP. PREZYDENTA
25 WRZ. 2018
Małgorzata Gojżewska
INSPEKTOR WYDZIAŁU GEODEZJI I KATASTRU

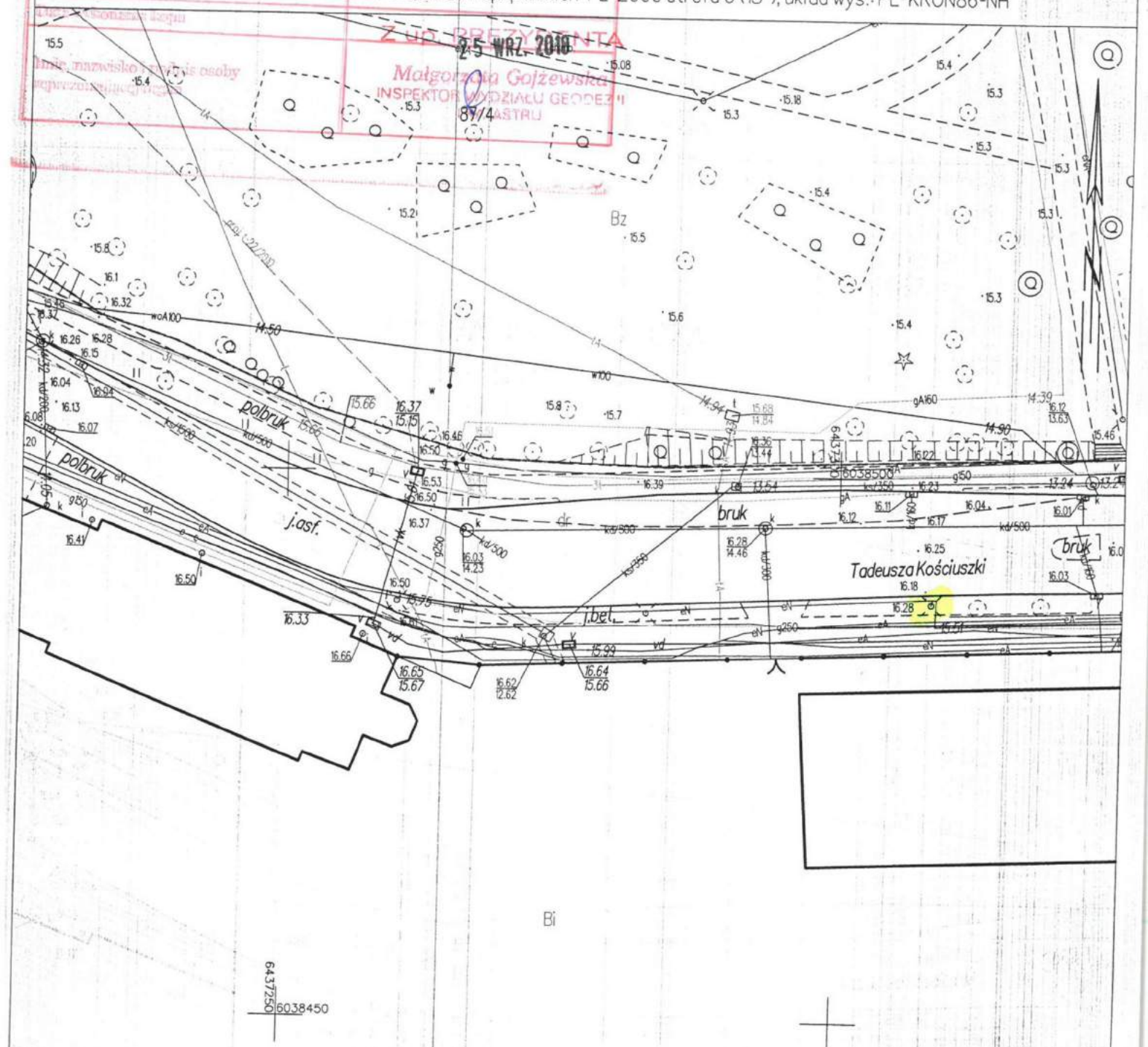

Słupsk dn. 2018-09-25
Sporządził(a) wydruk: Małgorzata Gojżewska

Województwo: pomorskie
Powiat: m.Słupsk
Jednostka ewidencyjna: 226301_1, M. Słupsk
Obręb: 0014
Działka: 202

MAPA ZASADNICZA

SKALA 1:500

Układ odniesienia: PL-ETRF89, układ wsp. płaskich: PL-2000 strefa 6 (18°), układ wys.: PL-KRON86-NH

Słupsk dn. 2018-09-25

Sporządził(a) wydruk: Małgorzata Gojżewska

Poświadcza się zgodność z aktualnym stanem prawnym i faktycznym materiału państwowego zasobu geodezyjnego i kartograficznego
Organ prowadzący państwowy zasób geodezyjny i kartograficzny
Nazwa materiału zasobu
Data wytworzenia wypisu z materiału zasobu
Pieczęć i podpis pracownika obsługującego właściwy organ
PREZYDENT MIASTA SŁUPSKA
Małgorzata Gojżewska
KIEROWNIK WYDZIAŁU GEODEZJI I KATASTRU
25 WRZ. 2018

MAPA ZASADNICZA

32 a

Województwo: pomorskie
Powiat: m.Słupsk
Jednostka ewidencyjna: 226301_1, M. Słupsk
Obręb: 0014
Działka: 207/3

MAPA ZASADNICZA

MAPA ZASADNICZA

326

SKALA 1:500

Układ odniesienia: PL-ETRF89, układ wsp. płaskich: PL-2000 strefa 6 (18°), układ wys.: PL-KRON86-NH

Poświadcza się zgodność niniejszej kopii z treścią materiału państwowego zasobu geodezyjnego i kartograficznego

Organ prowadzący państwowy zasób geodezyjny i kartograficzny: PREZYDENT MIASTA

Nazwa materiału zasobu: MAPA ZASADNICZA

Liczba kopii: 1

Data wykonania kopii: 25 WRZ. 2018

Imię, nazwisko i podpis osoby reprezentującej organ: Z UPR. PREZYDENTA Małgorzata Gojżewska INSPEKTOR WYDZIAŁU GEODEZJI I KATASTRU

Słupsk dn. 2018-09-25
Sporządził(a) wydruk: Małgorzata Gojżewska

Województwo: pomorskie
Powiat: m.Słupsk
Jednostka ewidencyjna: 226301_1, M. Słupsk
Obręb: 0014
Działka: 228/3

MAPA ZASADNICZA

SKALA 1:500

Układ odniesienia: PL-ETRF89, układ współrzędnych płaskich: PL-2000 strefa 6 (18°), układ wys.: PL-KRON86-NH

Z UPD. PREZYDENTA
Małgorzata Gojżewska
INSPEKTOR WYDZIAŁU GEODEZJI I KATASTRU

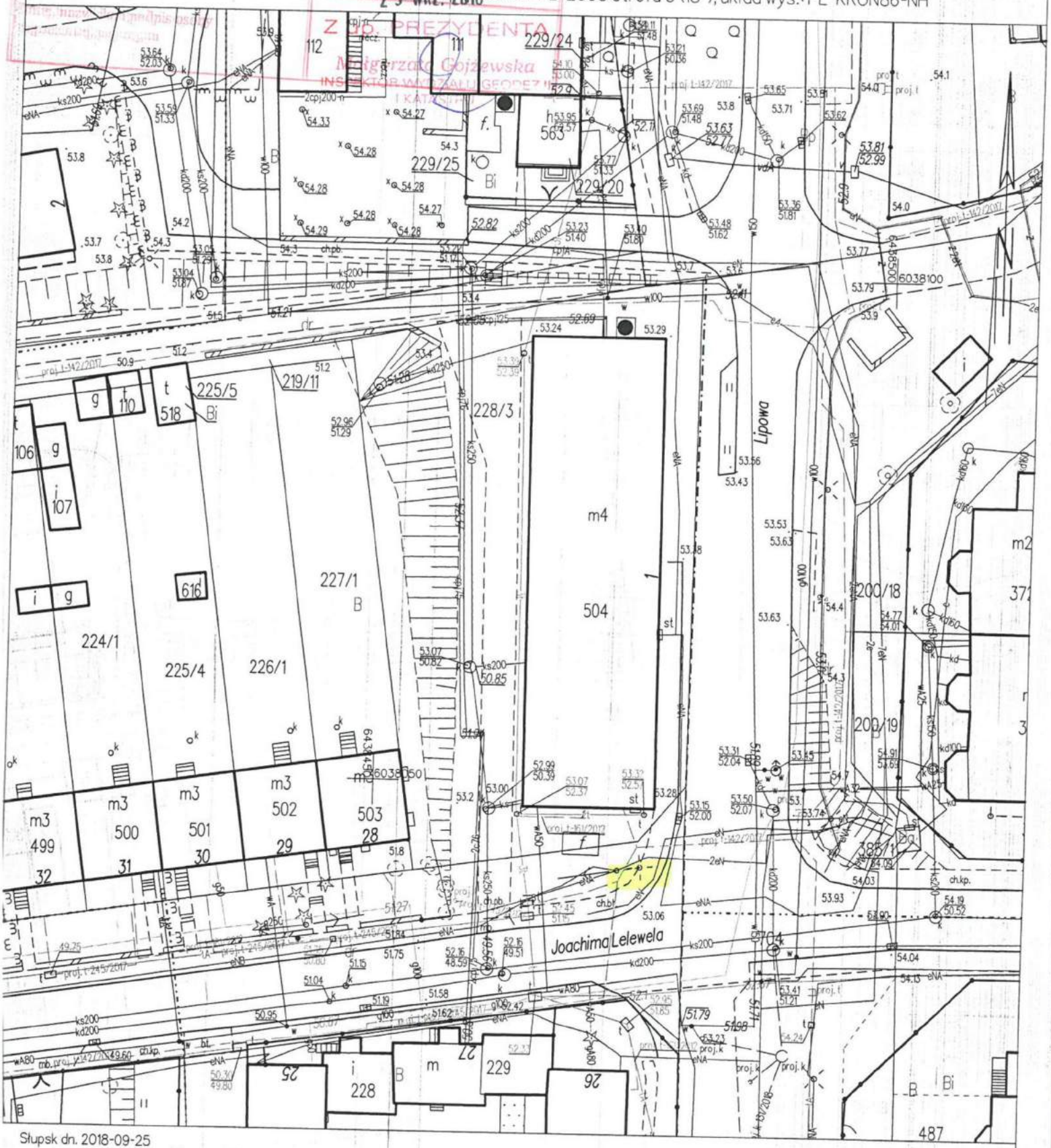

Słupsk dn. 2018-09-25

Sporządził(a) wydruk: Małgorzata Gojżewska

Województwo: pomorskie
Powiat: m.Słupsk
Jednostka ewidencyjna: 226301_1, M. Słupsk
Obręb: 0013
Działka: 461/10

MAPA ZASADNICZA
SKALA 1:500

33

Układ odniesienia: PL-ETRF89, układ wsp. płaskich: PL-2000 strefa 6 (18°), układ wys.: PL-KRON86-NH

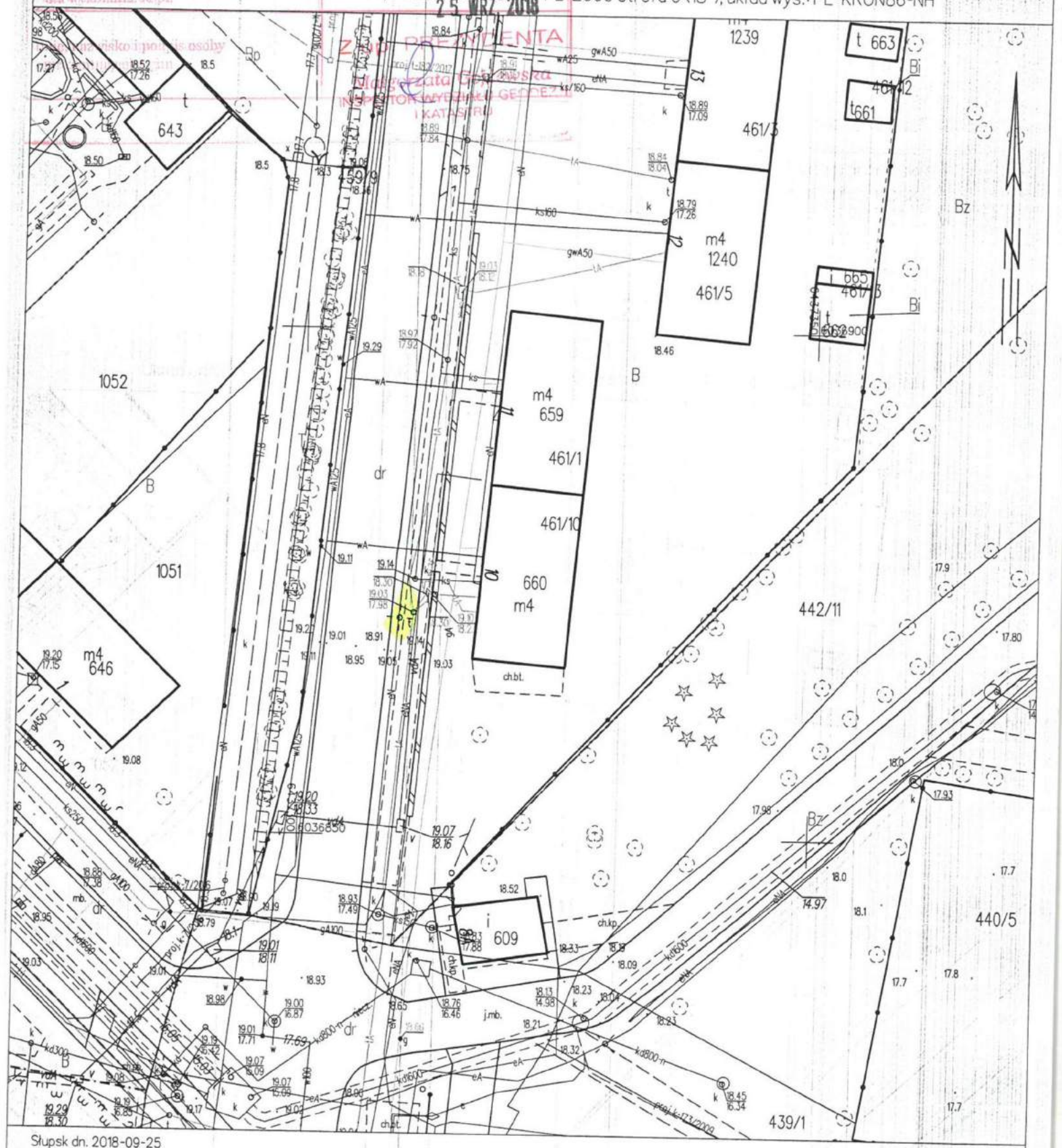

Słupsk dn. 2018-09-25
Sporządził(a) wydruk: Małgorzata Gojżewska

Województwo: pomorskie
Powiat: m.Słupsk
Jednostka ewidencyjna: 226301_1, M. Słupsk
Obręb: 0013
Działka: 627/6

Poświadcza się zgodność niniejszej kopii z treścią materiału państwowego zasobu geodezyjnego i kartograficznego

Organ prowadzący państwowy zasób geodezyjny i kartograficzny	PREZYDENT MIASTA SŁUPSKA
Nazwa materiału zasobu	MAPA ZASADNICZA
Identyfikator ewidencyjny materiału zasobu	
Data wytworzenia	25 WRZ. 2018
Imię i nazwisko i podpis osoby reprezentującej organ	Z up. PREZYDENTA Małgorzata Gojżewska INSPEKTOR WYDZIAŁU GEODEZJI I KATASTRU

34

SKALA 1:500

Układ odniesienia: PL-ETRF89, układ wsp. płaskich: PL-2000 strefa 6 (18°), układ wys.: PL-KRON86-NH

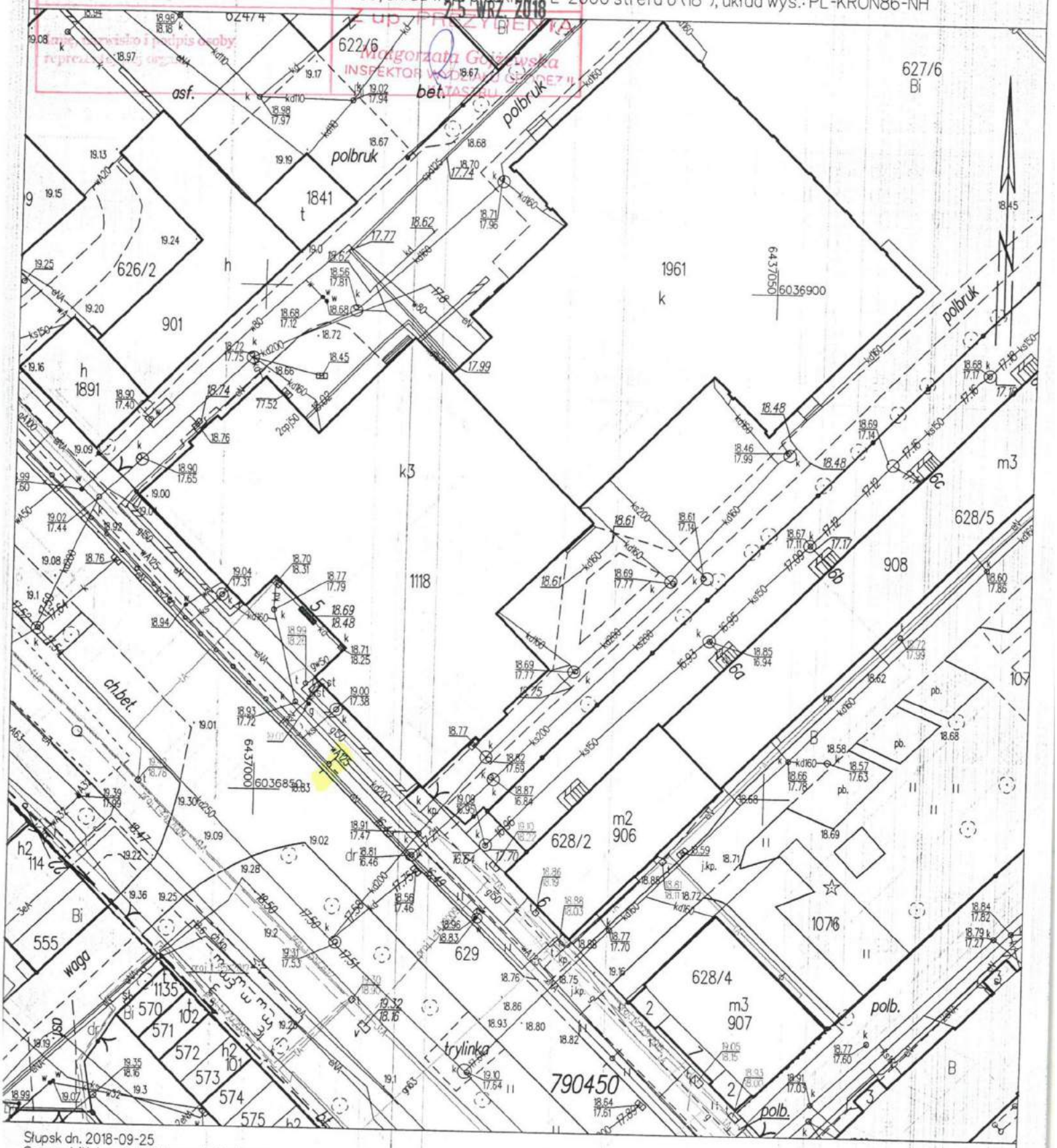

Słupsk dn. 2018-09-25
Sporządził(a) wydruk: Małgorzata Gojżewska

Województwo: pomorskie
Powiat: m.Słupsk
Jednostka ewidencyjna: 226301_1, M. Słupsk
Obręb: 0012
Działka: 130

Poświadcza się zgodność niniejszej kopii z treścią materiału państwowego zasobu geodezyjnego i kartograficznego

Organ prowadzący państwowy zasób geodezyjny i kartograficzny	PREZYDENT MIASTA SŁUPSKA
Nazwa materiału zasobu	MAPA ZASADNICZA
Identyfikator ewidencyjny materiału zasobu	
Data wykonania kopii	25 WRZ. 2018
Imię, nazwisko i podpis osoby wydającej kopię	Z up. PREZYDENTA Małgorzata Gojżewska INSPEKTOR WYDZIAŁU GEODEZJI I KATASTRU

MAPA ZASADNICZA
SKALA 1:500

35 e

Układ odniesienia: PL-ETRF89, układ wsp. płaskich: PL-2000 strefa 6 (18°), układ wys.: PL-KRON86-NH

Słupsk dn. 2018-09-25
Sporządził(a) wydruk: Małgorzata Gojżewska

Województwo: pomorskie
Powiat: m.Słupsk
Jednostka ewidencyjna: 226301_1, M. Słupsk
Obręb: 0012
Działka: 90

356

Poświadcza się zgodność niniejszej kopii z trwałym materiałem państwowego zasobu geodezyjnego i kartograficznego

Organ prowadzący państwowy zasób geodezyjny i kartograficzny	PREZYDENT MIASTA SŁUPSKA
Nazwa materiału zasobu	MAPA ZASADNICZA
Identyfikator ewidencyjny materiału zasobu	
Data wykonania kopii	
Imię i nazwisko i podpis osoby wydającej kopię	

25 WRZ. 2018
Z up. PREZYDENTA
Małgorzata Gojżewska
INSPEKTOR WYDZIAŁU GEODEZJI I KATASTRU

MAPA ZASADNICZA

SKALA 1:500

Układ odniesienia: PL-ETRF89, układ wsp. płaskich: PL-2000 strefa 6 (18°), układ wys.: PL-KRON86-NH

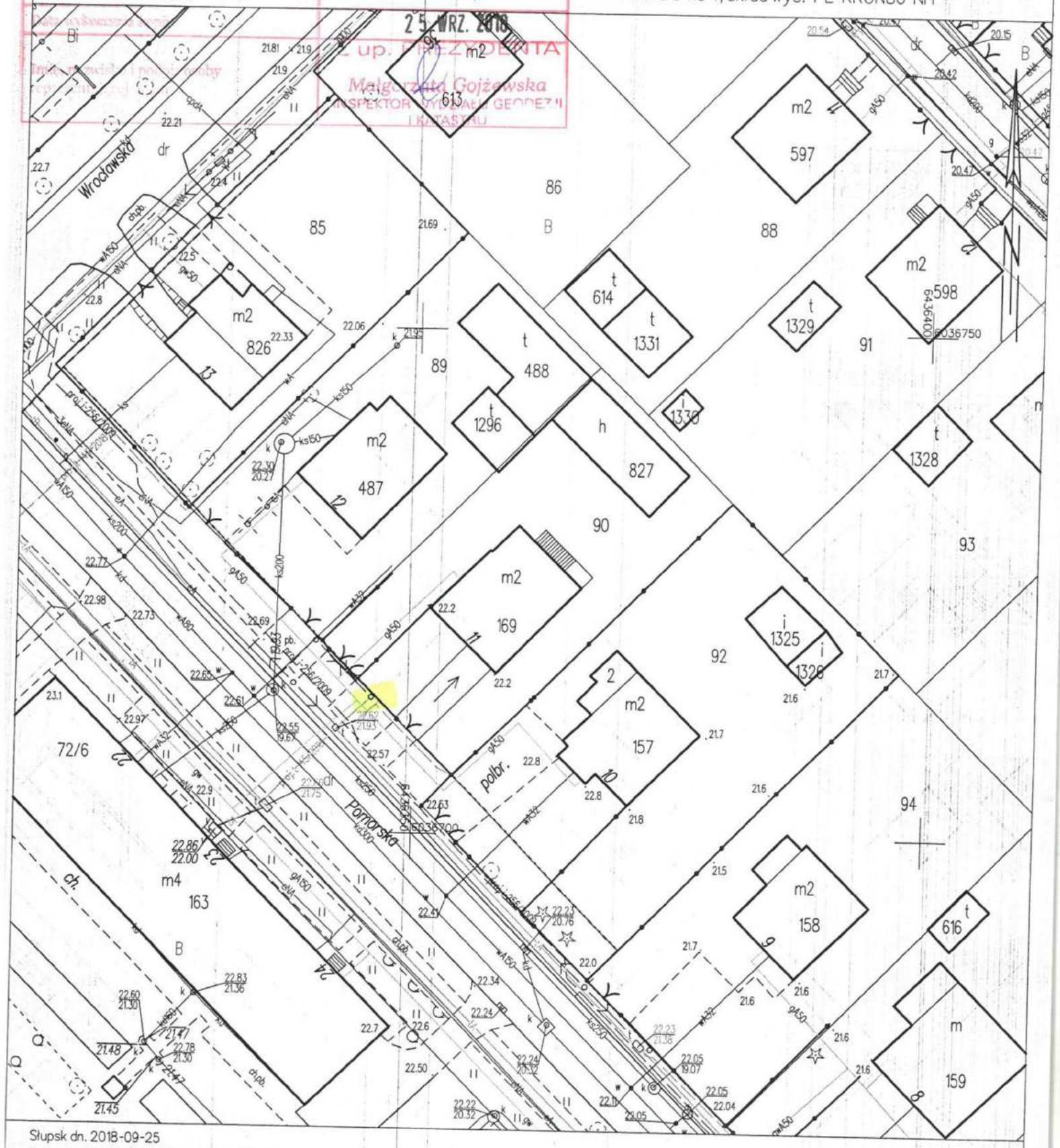

Słupsk dn. 2018-09-25
Sporządził(a) wydruk: Małgorzata Gojżewska

Województwo: pomorskie
Powiat: m.Słupsk
Jednostka ewidencyjna: 226301_1, M. Słupsk
Obręb: 0013
Działka: 569/26

36

Poświadcza się zgodność z oryginałem wydruku z bazy danych ewidencji gruntów i budynków

Organ prowadzący państwowy zasób geodezyjny i kartograficzny: PREZYDENT MIASTA SŁUPSKA

Nazwa materiału zasobu: MAPA ZASADNICZA

Numer w bazie danych materiału zasobu:

Data wydruku: 25 WRZ 2018

MAPA ZASADNICZA

SKALA 1:500

Układ odniesienia: PL-ETRF89, układ wsp. płaskich PL-2000 strefa 6 (18°), układ wys.: PL-KRON86-NH

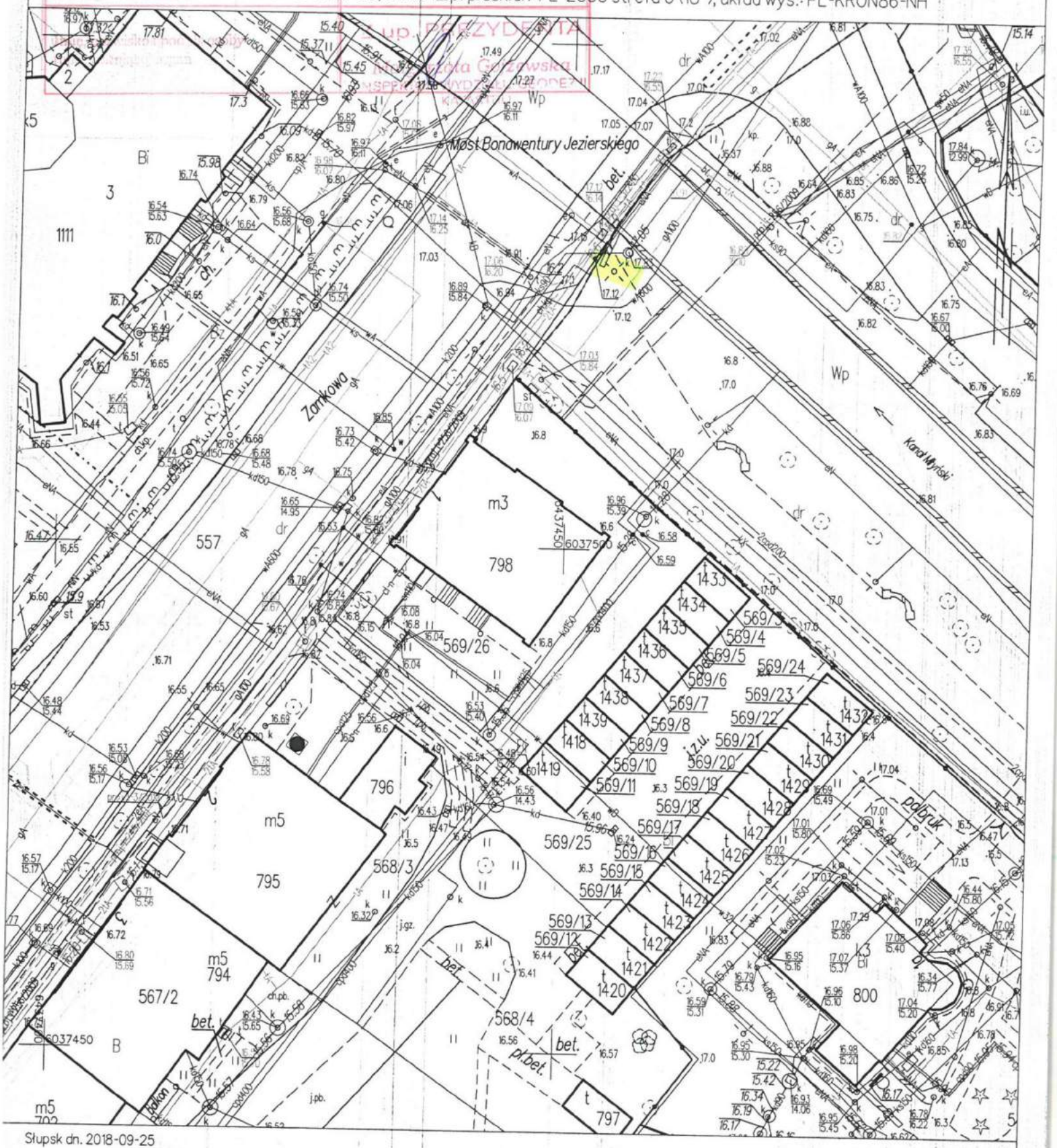

Słupsk dn. 2018-09-25

Sporządził(a) wydruk: Małgorzata Gojżewska

Województwo: pomorskie
Powiat: m.Słupsk
Jednostka ewidencyjna: 226301_1, M. Słupsk
Obręb: 0013
Działka:

14

MAPA ZASADNICZA

MAPA

SKALA 1:500

Układ odniesienia: PL-ETRF89, układ wsp. płaskich: PL-2000 strefa 6 (18°), układ wys.: PL-KRON86-NH

25 WRZ. 2018

Z up. PREZYDENTA
Małgorzata G...
INSPEKTOR WYDZIAŁU GEODEZJI I KATASTRU

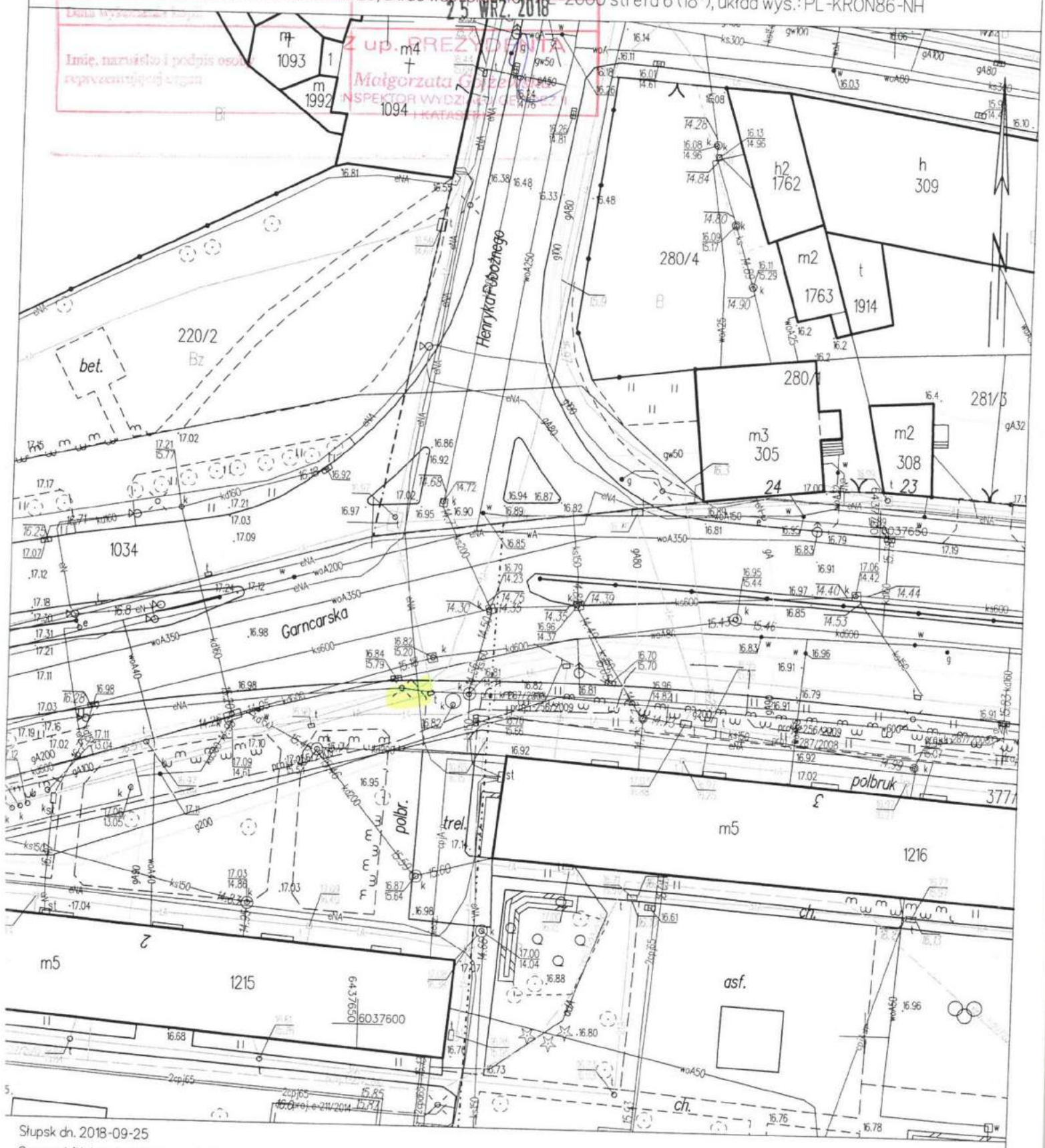

Słupsk dn. 2018-09-25
Sporządził(a) wydruk: Małgorzata Gojżewska

Województwo: pomorskie
Powiat: m.Słupsk
Jednostka ewidencyjna: 226301_1, M. Słupsk
Obręb: 0018
Działka: 817

MAPA ZASADNICZA
SKALA 1:500

Układ odniesienia: PL-ETRF89, układ wsp. płaskich: PL-2000 strefa 6 (18°), układ wys.: PL-KRON86-NH

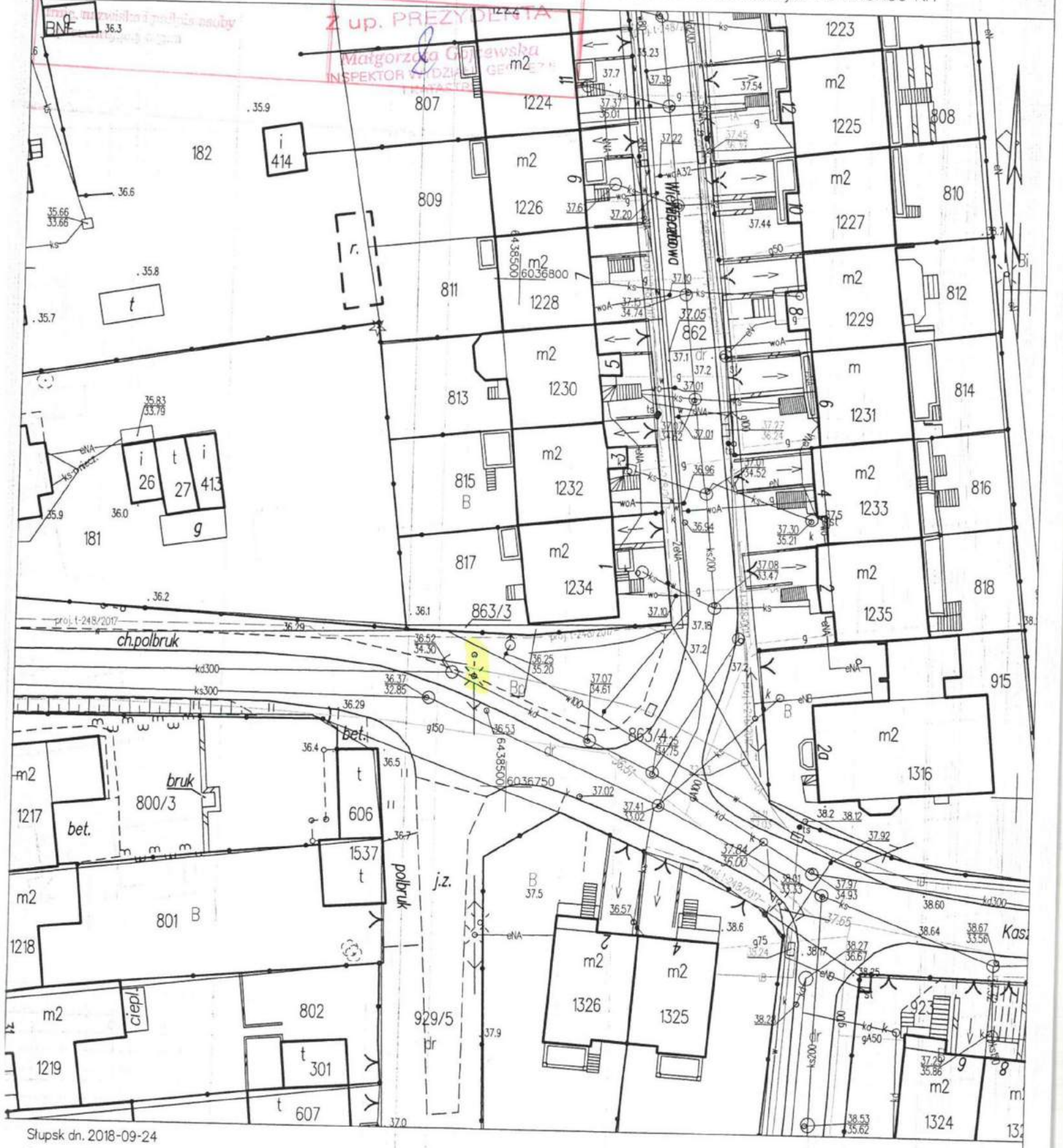

Słupsk dn. 2018-09-24

Sporządził(a) wydruk: Małgorzata Gojżewska

SŁUPY OŚWIETLENIOWE

1/ Mierosławskiego – szt. 1
a/ drugi od ul. Westerplatte obok CPN „ OKTAN „ - ZIM G

2/ Arciszewskiego – szt. 3
a/ obok przystanku przy budynku Nr 35 / lewa strona / - ZIM P
b/ przy budynku Nr 26 obok ul. Prądzyńskiego / lewa strona / - ZIM
c/ przy budynku Nr 23 obok przystanku / lewa strona / - ZIM

3/ Prof. Lotha – szt. 1
a/ słup Nr 5 przy szkole podstawowej Nr 11 - ZIM G

4/ Szafranka – szt. 2
a/ drugi słup po prawej stronie / 1.7.1 / wjazd od ul. Hubalczyków - ZIM G
b/ ósmy słup po prawej stronie / 1.1.1 / wjazd od ul. Hubalczyków - ZIM

5/ Kaszubska – szt. 3
a/ pierwszy słup od ul. Armii Krajowej po lewej stronie - ENERGA W
b/ słup Nr 10 przed RONDEM Antkiewicza po lewej stronie - ZIM
c/ pierwszy słup za przystankiem przy BLACK RED WHITE po prawej stronie - ZIM

6/ Poznańska – szt. 3
a/ słup przy salonie meblowym „ Plucińska „ po lewej stronie - ZIM
b/ słup Nr 13 przy budynku 93 po lewej stronie / róg ul. Zielonej / - ZIM K
c/ słup Nr 36 po prawej stronie przy firmie „ ABLER „ - ZIM

7/ Partyzantów - szt. 2
a/ od ul. Garncarskiej trzeci słup po prawej stronie - ENERGA
b/ od ul. Armii Krajowej drugi słup po prawej stronie przed „ EKONOMIKIEM „ - ENERGA G

8/ Henryka Pobożnego – szt. 2
a/ od ul. Garncarskiej drugi słup po lewej stronie - ENERGA G
b/ od ul. Armii Krajowej drugi po prawej stronie - ENERGA

9/ Armii Krajowej - szt. 2
a/ róg ul. A. Krajowej i ul. H. Pobożnego / wysepka / - ENERGA P
b/ przed ul. M. Skłodowskiej przy dawnej bibliotece - ENERGA

10/ Dąbrówki - szt. 2
a/ trzeci i piąty słup od ul. H. Pobożnego po lewej stronie - ENERGA G

11/ Obrońców Wybrzeża - szt. 2
a/ czwarty i piąty słup od ul. Św. Piotra po prawej przed szpitalem - ENERGA G 25

12/ Na Wzgórzu - szt. 1
a/ trzeci słup od ul. Św. Piotra przy budynku Nr 22 - ENERGA G

13/ Szkolna - szt. 1
a/ pierwszy słup ód ul. A. Krajowej po lewej stronie - ENERGA G

K = 3
G = 14
P = 5
W = 3

14/ Garncarska - szt. 1
a/ naprzeciw ul. H. Pobożnego - ENERGA

15/ Nad Śluzami - szt. 1
a/ wysepka przy ul. Wiejskiej i ul. Nad Śluzami - ENERGA

16/ Wiejska - szt. 1
a/ przy budynku Nr 11 obok fotografa - ENERGA

17/ Westerplatte - szt. 4
a/ słup po prawej stronie przy ul. Wybickiego - ENERGA
b/ przy budynku wojskowym Nr 5 po prawej obok „ AUREUSA „ - ENERGA
c/ słup Nr 7/3 SO2 po prawej stronie naprzeciw Akademii Pom. - ENERGA
d/ słup Nr 2/2 SO2 po prawej stronie przy budynku Nr 14 - ENERGA

18/ Racławicka - szt. 1
a/ pierwszy słup po prawej przy Akademii Pomorskiej - ENERGA

19/ Gdyńska - szt. 4
a/ od ul. Westerplatte słup Nr 201 przy bud. Nr 17 po lewej stronie - ENERGA
b/ od ul. Westerplatte słup Nr 906 przy bud. Nr 59 po lewej stronie - ENERGA
c/ od ul. Westerplatte słup Nr 504 przy ul. Jaśminowej po lewej - ENERGA
d/ od ul. Westerplatte słup Nr 602 przy bud. Nr 155 po lewej - ENERGA

20/ Kasztanowa - szt. 1
a/ od ul. Gdyńskiej pierwszy słup podwójny po lewej - ENERGA

21/ Leśna - szt. 2
a/ przy parkingu kościelnym od ul. Gdyńskiej po lewej - ENERGA
b/ podwójny słup przy domu „ ALBERTA „

22/ Kniaziewicza - szt. 2
a/ pierwszy po prawej od ul. Westerplatte - ENERGA
b/ drugi po lewej,od ul. Gdańskiej - ENERGA

23/ Gdańska - szt. 1
a/ słup Nr 1 po prawej od ul. Wiejskiej - ENERGA

24/ Hubalczyków - szt. 3
a/ od ul. Kosynierów Gdyńskich w stronę szpitala słup 3,6,9 po lewej - ENERGA

25/ Kosynierów Gdyńskich - szt. 1
a/ pierwszy po lewej od ul. Hubalczyków - ENERGA

26/ Długosza - szt. 1
a/ słup przy bud. Nr 22 obok WTZ - ENERGA

27/ Podgórna - szt. 1
a/ słup przy budynku Nr 2 - ENERGA

28/ Kilińskiego - szt. 1
a/ słup dziewiąty od ul. Kaszubskiej przy szkole podstawowej Nr 7 - ENERGA

G = 19
P = 1
W = 1

29/ Sportowa - szt. 3
a/ słup 101/801 przy przystanku obok bud. Nr 3 po lewej - ENERGA P
b/ słup Nr 804 przy bud. Nr 13 po lewej - ENERGA
c/ słup Nr 304 przy bud Nr 47 po lewej - ENERGA

30/ Sikorskiego - szt. 1
a/ drugi słup od ul. Kościuszki Nr 509 po prawej - ENERGA G

31/ Kościuszki - szt. 2
a/ słup Nr 1010 przy bud. Nr 19 po prawej od ul. Kaszubskiej - ENERGA
b/ słup przy bramie szkoły Policji bud. Nr 1a po lewej od Kaszubskiej - ENERGA P

32/ Lelewela - szt. 3
a/ pierwszy po lewej od ul. Prof. Lotha - ENERGA
b/ piąty słup po lewej przed bud. Nr 53 - ENERGA G
c/ słup po lewej Nr 301 przy ul. Lipowej - ENERGA

33/ Rybacka - szt. 1
a/ słup przy bud. Nr 10 obok wejścia do parku - ENERGA G

34/ Szymanowskiego - szt. 1
a/ słup przy bud. Nr 5 przy „ Drzewniaku „ - ENERGA G

35/ Pomorska - szt. 2
a/ słup Nr 907 przy bud. Nr 3 róg ul. Wieniawskiego - ENERGA G
b/ słup Nr 902 przy bud. Nr 11 - ENERGA

36/ Zamkowa - szt. 1
a/ słup przy moście obok wejścia do PkiW - ENERGA G

12

G = 42
P = 11
K = 3
W = 4

G 9
P 5

K = 3
G = 9 + 19 + 14
P = 5 + 1 + 5
W = 1 + 3

PREZYDENT
MIASTA SŁUPSKA

ZIM.ZU.V.5548.1376/18

Słupsk, dn. 01 października 2018r.

DECYZJA nr 1427/2018

Na podstawie:

- art. 104 § 1 i art. 107 § 1 i 4 ustawy z dnia 14 czerwca 1960r. Kodeks postępowania administracyjnego tj.: z dnia 27 czerwca 2017r. (Dz. U. z 2017r. poz. 1257),
- art. 40 ust. 1, ust. 2 pkt 4, ust. 4 i ust. 8 ustawy z dnia 21 marca 1985r. o drogach publicznych tj. 01 grudnia 2017r. (Dz. U. z 2017r. poz. 2222) w zw. z uchwałą Nr XLVI/628/17 Rady Miejskiej w Słupsku z dnia 28 grudnia 2017r. w sprawie ustalenia wysokości stawek opłat za zajęcie 1 m^2 pasa drogowego dróg publicznych, dla których zarządcą jest Prezydent Miasta Słupska
- § 2 rozporządzenia Rady Ministrów z dnia 1 czerwca 2004r. w sprawie określenia warunków udzielania zezwoleń na zajęcie pasa drogowego tj. z dnia 01 sierpnia 2016r. (Dz. U. 2016r. poz.1264).

po rozpatrzeniu wniosku złożonego w dniu 27.09.2018r. przez **Komitet Wyborczy Prawo i Sprawiedliwość ul. Nowogrodzka 84/86, 02-018 Warszawa**, w sprawie zajęcia pasa drogowego pod umieszczenie reklam na słupach oświetleniowych

z e z w a l a m

wnioskodawcy

na tymczasowe zajęcie pasów drogowych pod umieszczenie 60 plakatów na słupach oświetleniowych w pasach drogowych, jeden plakat o powierzchni 0,59 m, x 0,42m: ul. Mierosławskiego – 1 szt, ul. Arciszewskiego – 3szt., ul. Prof. Lotha – 1 szt., ul. Szafranka – 2 szt., ul. Kaszubska – 3 szt., ul. Poznańska – 3szt., ul. Partyzantów - 2 szt., ul. Henryka Pobożnego - 2 szt., ul. Armii Krajowej - 2 szt., ul. Dąbrówki – 2 szt., ul. Obrońców Wybrzeża - 2 szt., Na Wzgórzu – 1 szt., Szkolna – 1 szt., Garncarska – 1szt. Nad Śluzami – 1szt., Wiejska – 1szt., Westerplatte – 4 szt., Racławicka – 1szt., Gdyńska – 4szt., Kasztanowa – 1szt., Leśna – 2 szt., Kniaziewicza- 2szt., Gdańska – 1 szt., Hubalczyków – 3 szt., Kosynierów Gdyńskich – 1 szt., Długosz – 1 szt., Podgórna – 1 szt., Kilińskiego – 1 szt., Sportowa – 3 szt., Sikorskiego – 1 szt., Kościuszki- 2 szt., Lelewela – 3 szt., Rybacka – 1 szt., Szymanowskiego- 1 szt., Pomorska- 2 szt., Zamkowa – 1szt. w miejscu jak na załączonych do wniosku mapach, w okresie od 08.10.2018r. do 21.10.2018r.

1. Nakłada się opłatę za zajęcie pasa drogowego w wysokości:
drogi powiatowe:
3,00 zł x 0,2478 m^2 x11szt. x 14 dni = 114,48 zł
drogi gminne:
3,00 zł x 0,2478 m^2 x 42szt.x 14 dni = 437,12 zł
drogi krajowe:
3,00 zł x 0,2478 m^2 x 3szt.x 14 dni = 31,22 zł
drogi wojewódzkie:
3,00 zł x 0,2478 m^2 x 4szt.x 14 dni = 41,63 zł
razem: 624,45 zł

(słownie: sześćset dwadzieścia cztery złote 45/100)

Powyższą kwotę należy wpłacić na konto Zarządu Infrastruktury Miejskiej w Słupsku w Banku mBANK nr 93114011530000217924001001 w terminie 14 dni od daty, w której decyzja stała się ostateczna.

2. Ustala się następujące warunki zezwolenia:
a) przed przystąpieniem do montażu reklam na słupach oświetleniowych należących do ENERGA Operator S.A. należy uzyskać zgodę właściciela urządzeń;
b) reklamy nie mogą kolidować ze znakami informacyjnymi, nie mogą ich zasłaniać ani czynić nieczytelnym;
c) reklamy należy utrzymywać w należytym stanie technicznym i estetycznym;
d) po upływie terminu zajęcia pasa drogowego określonego w niniejszym zezwoleniu należy zdemontować wszystkie reklamy lub wystąpić z wnioskiem na dalszą ich lokalizację.

3. Zarząd Infrastruktury Miejskiej w Słupsku zastrzega sobie prawo uchylenia lub zmiany zezwolenia w razie konieczności przeprowadzenia prac związanych z przebudową pasa drogowego, rozbudowy, modernizacji lub zmiany funkcji komunikacyjnej ulicy w której pasie drogowym znajduje się teren objęty zezwoleniem lub innych zdarzeń nie dających się przewidzieć w chwili wydawania niniejszej decyzji, uniemożliwiających dalsze zajęcie pasa drogi publicznej.

4. Na podstawie art. 4 ustawy z dnia 16 listopada 2006r. o opłacie skarbowej tj. 15 maja 2015r. (Dz. U. z 2015r. poz. 783) oraz cz. III ust. 44 kol. 4 pkt 8 załącznika do niniejszej ustawy, czynność urzędowa (wydanie decyzji administracyjnej) została zwolniona z opłaty skarbowej

POUCZENIE

Od niniejszej decyzji służy prawo wniesienia odwołania do Samorządowego Kolegium Odwoławczego w Słupsku za pośrednictwem Zarządu Infrastruktury Miejskiej w Słupsku w terminie 14 dnia od daty doręczenia.

Na podstawie art. 127a Kodeksu postępowania administracyjnego, w trakcie biegu terminu do wniesienia odwołania strona może zrzec się prawa do wniesienia odwołania wobec organu administracji publicznej, który wydał decyzję.

Z dniem doręczenia Zarządowi Infrastruktury Miejskiej w Słupsku oświadczenia o zrzeczeniu się prawa do wniesienia odwołania, decyzja staje się ostateczna i prawomocna tzn nie można złożyć odwołania od skargi.

Z up. PREZYDENTA
mgr Janina Golczyk
ZASTĘPCA DYREKTORA
ZARZĄDU INFRASTRUKTURY MIEJSKIEJ w SŁUPSKU

PREZYDENT MIASTA SŁUPSKA * 22 *

Otrzymują:
Komitet Wyborczy Prawo i Sprawiedliwość ul. Nowogrodzka 84/86, 02-018 Warszawa
Do wiadomości:
Sekcja finansowo-księgowa w/m
A/a.

odebrałem dnia
03.10.2018r.

KIEROWNIK DZIAŁU
mgr Anna Orłowska

Województwo: pomorskie
Powiat: m.Słupsk
Jednostka ewidencyjna: 226301_1, M. Słupsk
Obręb: 0013
Działka: 271

MAPA ZASADNICZA

SKALA 1:500

Układ odniesienia: PL-ETRF89, układ wsp. płaskich: PL-2000 strefa 6 (18°), układ wys.: PL-KRON86-NH

10

MAPA ZASADNICZA
25 WRZ. 2018
Z up. PREZYDENTA

Słupsk dn. 2018-09-24
Sporządził(a) wydruk: Małgorzata Gojżewska